



KEPUTUSAN MENTERI PERMUKIMAN DAN PRASARANA WILAYAH

NOMOR : 376/KPTS/M/2004

TENTANG

**PENETAPAN RUAS-RUAS JALAN MENURUT STATUSNYA
SEBAGAI JALAN NASIONAL**

OKTOBER 2004

DEPARTEMEN PERMUKIMAN DAN PRASARANA WILAYAH

DIREKTORAT JENDERAL PRASARANA WILAYAH



**MENTERI PERMUKIMAN DAN PRASARANA WILAYAH
REPUBLIK INDONESIA**

KEPUTUSAN MENTERI PERMUKIMAN DAN PRASARANA WILAYAH

NOMOR : 376 /KPTS/M/2004

TENTANG

**PENETAPAN RUAS-RUAS JALAN MENURUT STATUSNYA
SEBAGAI JALAN NASIONAL**

MENTERI PERMUKIMAN DAN PRASARANA WILAYAH,

- Menimbang** :
- a. bahwa dalam rangka pelaksanaan ketentuan pasal 43 ayat (2) Peraturan Pemerintah Nomor 26 Tahun 1985 tentang Jalan, perlu ditetapkan status ruas-ruas jalan menurut wewenang pembinaannya sebagai Jalan Nasional;
 - b. bahwa Jalan Nasional merupakan ruas-ruas jalan dalam jaringan Jalan Primer menurut Peranannya sebagai Jalan Arteri, Jalan Kolektor yang menghubungkan antar ibukota provinsi dan jalan selain Jalan Arteri dan Kolektor tersebut di atas yang mempunyai nilai strategis terhadap kepentingan nasional sebagaimana ditetapkan dalam Keputusan Menteri Permukiman dan Prasarana Wilayah Nomor **375 /KPTS/M/2004** tentang Penetapan Ruas-Ruas Jalan Dalam Jaringan Jalan Primer Menurut Peranannya Sebagai Jalan Arteri, Jalan Kolektor 1, Jalan Kolektor 2, dan Jalan Kolektor 3;
 - c. Bahwa untuk maksud tersebut di atas perlu ditetapkan dengan Keputusan Menteri Permukiman dan Prasarana Wilayah.
- Mengingat** :
1. Undang-Undang Republik Indonesia Nomor 13 Tahun 1980 tentang Jalan (Lembaran Negara Republik Indonesia Tahun 1980 Nomor 83, Tambahan Lembaran Negara Republik Indonesia Nomor 3186);

2. Undang-Undang Republik Indonesia Nomor 22 Tahun 1999 tentang Pemerintahan Daerah (Lembaran Negara Republik Indonesia Tahun 1999 Nomor 60, Tambahan Lembaran Negara Republik Indonesia Nomor 3839);
3. Undang-Undang Republik Indonesia Nomor 46 Tahun 1999 tentang Pembentukan Provinsi Maluku Utara, Kabupaten Buru dan Kabupaten Maluku Tenggara Barat;
4. Undang-Undang Republik Indonesia Nomor 6 Tahun 2000 tentang Perubahan atas Undang-Undang Nomor 46 Tahun 1999 tentang Pembentukan Provinsi Maluku Utara, Kabupaten Buru dan Kabupaten Maluku Tenggara Barat;
5. Undang-Undang Republik Indonesia Nomor 23 Tahun 2000 tentang Pembentukan Provinsi Banten (Lembaran Negara Republik Indonesia Nomor 182, Tambahan Lembaran Negara Republik Indonesia Nomor 4010, tanggal 17 Oktober 2000);
6. Undang-Undang Republik Indonesia Nomor 27 Tahun 2000 tentang Pembentukan Provinsi Kepulauan Bangka Belitung (Lembaran Negara Republik Indonesia Nomor 217, Tambahan Lembaran Negara Republik Indonesia Nomor 4033, tanggal 4 Desember 2000);
7. Undang-Undang Republik Indonesia Nomor 38 Tahun 2000 tentang Pembentukan Provinsi Gorontalo (Lembaran Negara Republik Indonesia Nomor 258, Tambahan Lembaran Negara Republik Indonesia Nomor 4060);
8. Peraturan Pemerintah Republik Indonesia Nomor 26 Tahun 1985, tentang Jalan (Lembaran Negara Republik Indonesia Tahun 1985 Nomor 37, Tambahan Lembaran Negara Republik Indonesia Nomor 3293);
9. Peraturan Pemerintah Republik Indonesia Nomor 25 Tahun 2000, tentang Kewenangan Pemerintah dan Kewenangan Provinsi sebagai Daerah Otonom (Lembaran Negara Republik Indonesia Tahun 2000 Nomor 54, Tambahan Lembaran Negara Republik Indonesia Nomor 3952);

10. Keputusan Presiden Republik Indonesia Nomor 228 Tahun 2001 tentang Pembentukan Kabinet Gotong Royong;
11. Keputusan Presiden Republik Indonesia Nomor 102 Tahun 2001 tentang Kedudukan, Tugas, Fungsi, Kewenangan, Susunan Organisasi dan Tata Kerja Departemen;
12. Keputusan Menteri Permukiman dan Prasarana Wilayah Nomor 01/KPTS/M/2001 tentang Organisasi dan Tata Kerja Departemen Permukiman dan Prasarana Wilayah.
13. Keputusan Menteri Permukiman dan Prasarana Wilayah Nomor **375**/KPTS/M/2004 tentang Penetapan Ruas-Ruas Jalan Dalam Jaringan Jalan Primer Menurut Peranannya Sebagai Jalan Arteri, Jalan Kolektor 1, Jalan Kolektor 2, dan Jalan Kolektor 3;

MEMUTUSKAN

- | | | |
|-------------------|---|---|
| Menetapkan | : | KEPUTUSAN MENTERI PERMUKIMAN DAN PRASARANA WILAYAH TENTANG PENETAPAN RUAS-RUAS JALAN MENURUT STATUSNYA SEBAGAI JALAN NASIONAL. |
| PERTAMA | : | Menetapkan status ruas-ruas jalan sebagaimana tercantum dalam Lampiran A dan Lampiran B Keputusan ini sebagai Jalan Nasional. |
| KEDUA | : | Sebagaimana di maksud dalam diktum Pertama, Pembinaan Jalan Nasional dilakukan oleh Menteri Permukiman dan Prasarana Wilayah. |
| KETIGA | : | Dengan ditetapkan keputusan ini, Keputusan Menteri Pekerjaan Umum Nomor 236A/KPTS/1997 tentang Penetapan Ruas-Ruas Jalan Menurut Statusnya Sebagai Jalan Nasional, dinyatakan tidak berlaku lagi. |

KEEMPAT : Keputusan ini mulai berlaku pada tanggal ditetapkan dengan ketentuan, bahwa apabila dikemudian hari terdapat kekeliruan dalam keputusan ini akan diadakan perubahan sebagaimana mestinya.

Tembusan Keputusan ini disampaikan kepada Yth.:

1. Menteri Perhubungan;
2. Menteri Dalam Negeri;
3. Menteri Keuangan;
4. Menteri Negara Perencanaan Pembangunan Nasional/Ketua Bappenas;
5. Para Gubernur seluruh Indonesia;
6. Sekretaris Jenderal Departemen Kimpraswil;
7. Direktur Jenderal Prasarana Wilayah, Departemen Kimpraswil;
8. Para Kepala Dinas Kimpraswil/Kepala Dinas PU Bina Marga seluruh Indonesia;
9. Peninggal.

Ditetapkan di : Jakarta
Pada tanggal : 19 Oktober 2004

MENTERI PERMUKIMAN DAN PRASARANA WILAYAH



**LAMPIRAN B : KEPUTUSAN MENTERI PERMUKIMAN
DAN PRASARANA WILAYAH**

NOMOR : 376/KPTS/M/2004

TANGGAL : 19 OKTOBER 2004

J A L A N N A S I O N A L		
NO.	NAMA PROPINSI	PANJANG RUAS (KM)
1	NANGGROE ACEH DARUSSALAM	1.782,78
2	SUMATERA UTARA	2.098,05
3	SUMATERA BARAT	1.200,09
4	R I A U	1.126,11
5	JAMBI	820,40
6	BENGKULU	736,44
7	SUMATERA SELATAN	1.290,24
8	KEPULAUAN BANGKA BELITUNG	530,65
9	LAMPUNG	1.004,16
10	DKI JAKARTA	122,38
11	BANTEN	490,40
12	JAWA BARAT	1.140,69
13	JAWA TENGAH	1.297,63
14	D.I. YOGYAKARTA	168,81
15	JAWA TIMUR	1.899,21
16	KALIMANTAN BARAT	1.575,32
17	KALIMANTAN TENGAH	1.714,95
18	KALIMANTAN TIMUR	1.539,70
19	KALIMANTAN SELATAN	876,00
20	B A L I	501,64
21	NUSA TENGGARA BARAT	601,83
22	NUSA TENGGARA TIMUR	1.273,02
23	SULAWESI UTARA	1.267,39

LAMPIRAN B : KEPUTUSAN MENTERI PERMUKIMAN
DAN PRASARANA WILAYAH

NOMOR : 376/KPTS/M/2004

TANGGAL : 19 OKTOBER 2004

JALAN NASIONAL		
NO.	NAMA PROPINSI	PANJANG RUAS (KM)
24	GORONTALO	616,24
25	SULAWESI TENGAH	1.806,46
26	SULAWESI SELATAN	2.107,54
27	SULAWESI TENGGARA	1.293,87
28	MALUKU	985,46
29	MALUKU UTARA	458,21
30	PAPUA	2.303,16
TOTAL INDONESIA		34.628,84

MENTERI PERMUKIMAN DAN PRASARANA WILAYAH



LAMPIRAN 1 A : KEPUTUSAN MENTERI PERMUKIMAN
DAN PRASARANA WILAYAH
NOMOR : 376/KPTS/M/2004
TANGGAL : 19 OKTOBER 2004

PROV. NANGGROE ACEH DARUSSALAM (01)



KETERANGAN:

- BATAS PROPINSI
- BATAS KABUPATEN
- IBUKOTA PROPINSI
- IBUKOTA KABUPATEN
- KOTA MADYA
- KOTA-KOTA LAIN
- == JALAN NASIONAL
- JALAN PROPINSI
- NOMOR RUAS JALAN
- NOMOR SUS RUAS JALAN
- PELABUHAN



MENTERI PERMUKIMAN
DAN PRASARANA WILAYAH

SOENARNO

SKALA:

Km. 0 10 25 50 100

LAMPIRAN 1B : KEPUTUSAN MENTERI PERMUKIMAN
DAN PRASARANA WILAYAH
NOMOR : 376/KPTS/M/2004
TANGGAL : 19 OKTOBER 2004
PROPINSI : NANGGROE ACEH DARUSSALAM (01)

J A L A N N A S I O N A L				
NOMOR RUAS			N A M A R U A S	PANJANG RUAS (KM)
001	1		BANDA ACEH - KM.77 (BATAS PIDIE)	68,32
001		K	JLN. TENGKU CIKDITIRO (BANDA ACEH)	1,04
001	12	K	JLN. TENGKU IMUM LUENG BATA (BANDA ACEH)	2,77
001	13	K	BTS. BANDA ACEH - LAMBARO (BANDA ACEH)	2,56
001	14	K	JLN. BLANG BINTANG (BANDA ACEH)	7,60
001	2		KM.77 - SIGLI	32,04
001	21	K	JLN. CIKDITIRO (SIGLI)	1,81
002			SIGLI - BEUREUNUN	9,76
002	11	K	JLN. AM. IBRAHIM (SIGLI)	2,17
003	1		BEUREUNUN - BTS CABDIN ACEH UTARA	48,79
003	2		BTS CABDIN PIDIE - BIREUEN	45,24
004			BIREUEN - LHOKSEUMAWE	53,93
004	11	K	JLN. RAYA BANDA ACEH (LHOK SEUMAWE)	2,23
005	1		LHOKSEUMAWE - PANTON LABU/SIMPANG (KM 328)	54,50
005	11	K	JLN. RAYA MEDAN (LHOK SEUMAWE)	0,84
005	2		PANTON LABU/SIMPANG (KM 328) - PEUREULAK (KM 392)	64,02
005	3		PEUREULAK (KM 392) - LANGSA	33,81
005	31	K	JLN. AM. IBRAHIM (LANGSA)	4,62
005	32	K	JLN. AHMAD YANI (LANGSA)	9,20
006			LANGSA - BTS.SUMUT	48,07
006	11	K	JLN. AGUS SALIM (LANGSA)	1,41
007			BANDA ACEH - KRUENG RAYA	27,77
007	11	K	JLN. JEMBATAN PERAK (BANDA ACEH)	0,56

**LAMPIRAN 1B : KEPUTUSAN MENTERI PERMUKIMAN
DAN PRASARANA WILAYAH**

NOMOR : 376/KPTS/M/2004

TANGGAL : 19 OKTOBER 2004

PROPINSI : NANGGROE ACEH DARUSSALAM (01)

J A L A N N A S I O N A L					
NOMOR RUAS			N A M A R U A S		PANJANG RUAS (KM)
007	12	K	JLN. TENGKU H.M. DAUD BEUREUH (d/h JL. NYA ARIF (B. ACEH)		2,54
007	13	K	JLN. T. NYA ARIF (BANDA ACEH)		1,97
007	14	K	JLN. KRUENG RAYA (BANDA ACEH)		0,75
008	1		BANDA ACEH - BTS ACEH BARAT		56,45
008	11	K	JLN. SULTAN ALAUDIN MAHMUDSYAH (BANDA ACEH)		0,77
008	12	K	JLN. TENGKU UMAR (BANDA ACEH)		2,05
008	13	K	JLN. CUT NYAK DIEN (BANDA ACEH)		1,33
008	14	K	JLN. SUKARNO HATTA (d/h JLN. ELAK I) (BANDA ACEH)		2,98
008	15	K	JLN. ELAK II (BANDA ACEH)		4,50
008	2		BTS ACEH BESAR - KM 125		58,35
008	3		KM 125 - KM 180		51,65
008	4		KM 180 - MEULABOH		56,64
008	41	K	JLN. NASIONAL (MEULABOH)		0,02
008	42	K	JLN. ISKANDARMUDA (MEULABOH)		1,35
009	2		KEUMALA - GEUMPANG		60,35
011	21	K	JLN. MALAM DEWA (TAKENGON)		0,20
011	22	K	JLN. LEBEKADIR (TAKENGON)		1,81
011	23	K	JLN. RAYA BIREUN (TAKENGON)		0,85
012			MEULABOH - KUALA TUHA		15,66
012	11	K	JLN. ARAH KE TAPAKTUAN (MEULABOH)		2,00
013			KUALA TUHA - SIMPANG PEUT		8,95
014	1		BLANGKEJEREN - LAWEUANAN		64,10
014	2		LAWEUANAN - KOTACANE		37,44

LAMPIRAN 1B : KEPUTUSAN MENTERI PERMUKIMAN
DAN PRASARANA WILAYAH

NOMOR : 376/KPTS/M/2004

TANGGAL : 19 OKTOBER 2004

PROPINSI : NANGGROE ACEH DARUSSALAM (01)

J A L A N N A S I O N A L					
NOMOR RUAS			N A M A R U A S		PANJANG RUAS (KM)
014	21	K	JLN. AHMAD YANI (KOTACANE)		2,05
015	1		SP.PEUT - BTS ACEH SELATAN (KM.337)		69,10
015	2		BTS. ACEH BARAT (KM.337) - BLANG PIDIE		52,01
015	3		BLANG PIDIE - TAPAK TUAN		58,62
015	31	K	JLN. TB. MAHMUD (TAPAK TUAN)		1,42
016			KOTA CANE - BTS.SUMUT		29,21
016	11	K	JLN. ISKANDARMUDA (KOTACANE)		2,08
017	1		TAPAK TUAN - BAKONGAN (KM 510)		57,49
017	11	K	JLN. JEND. SUDIRMAN (TAPAK TUAN)		0,83
017	12	K	JLN. RAYA ANGKASA (TAPAK TUAN)		2,50
017	2		BAKONGAN (KM 510) - KRUENG LUAS (KM 560)		49,85
017	3		KRUENG LUAS (KM 560) - BATAS SUMUT		59,62
018			LANGSA - KUALA LANGSA		4,58
018	11	K	JLN. KUALA LANGSA (LANGSA)		3,16
019	1		TAKENGON - UWAK (KM 379)		51,67
019	11	K	JLN. SYAH UTAMA (TAKENGON)		0,95
019	2		UWAK (KM 379) - BTS ACEH TENGGARA (KM.415)		31,57
019	3		BTS. ACEH TENGAH (KM.415) - BLANGKEJEREN		53,50
021	11	K	LAMBARO - BLANG BINTANG (JL.CIKDITIRO + JL.B. BINTANG)		7,66
026	1		PENANGGALAN - LIPAT KAJANG		32,90
029	1		SEULIMUN - JANTHO - BTS. PIDIE		27,07
029	11	K	JLN. AM. IBRAHIM (JANTHO)		2,93
029	2		BTS. ACEH BESAR - KEUMALA		25,00

LAMPIRAN 1B : KEPUTUSAN MENTERI PERMUKIMAN
DAN PRASARANA WILAYAH

NOMOR : 376/KPTS/M/2004

TANGGAL : 19 OKTOBER 2004

PROPINSI : NANGGROE ACEH DARUSSALAM (01)

JALAN NASIONAL				
NOMOR RUAS			N A M A R U A S	PANJANG RUAS (KM)
045			SP. KR. GEUKEUH - PEL. LHOKSEUMAWA	1,74
049	1		TAKENGON - GENTING GERBANG	17,65
049	11	K	JLN. YOS SUDARSO (TAKENGON)	1,35
051			KRUENG MANE - BUKIT RATA	32,00
055			GENTING GERBANG - PAMEU	48,00
068			LIPAT KAJANG - LAWE PARIS - BTS. SUMUT	45,50
069	1		PAMEU - BTS. PIDIE	20,00
069	2		BTS. ACEH TENGAH - GEUMPANG	35,00
TOTAL NANGGROE ACEH DARUSSALAM				1.782,78

MENTERI PERMUKIMAN DAN PRASARANA WILAYAH





LAMPIRAN 2 A : KEPUTUSAN MENTERI PERMUKIMAN
DAN PRASARANA WILAYAH
NOMOR : 376/KPTS/M/ 2004
TANGGAL : 19 OKTOBER 2004
PROV. SUMATERA UTARA (03)

KETERANGAN :

- BATAS PROPINSI
- BATAS KABUPATEN
- IBUKOTA PROPINSI
- IBUKOTA KABUPATEN
- KOTA MADYA
- KOTA-KOTA LAIN
- JALAN NASIONAL
- JALAN PROPINSI
- NOMOR RUAS JALAN
- NO. SUR. RUAS JALAN
- ⚓ PELABUHAN



MENTERI PERMUKIMAN
DAN PRASARANA WILAYAH
Soenarno
SOENARNO

SKALA :
K.M. 0 10 25 50 100

**LAMPIRAN 2B : KEPUTUSAN MENTERI PERMUKIMAN
DAN PRASARANA WILAYAH**

NOMOR : 376/KPTS/M/2004

TANGGAL : 19 OKTOBER 2004

PROPINSI : SUMATERA UTARA (03)

J A L A N N A S I O N A L				
NOMOR RUAS			N A M A R U A S	PANJANG RUAS (KM)
001			SIMPANG PANGKALAN SUSU - BTS. ACEH	26,24
002			TANJUNGPURA - SIMP. PANGKALANSUSU	29,79
003			BINJAI - TANJUNGPURA	32,74
003	11	K	JLN. AMIR HAMZAH (BINJAI)	6,00
004			MEDAN - BINJAI	8,60
004	11	K	JLN. IR. H. DJUANDA (MEDAN)	2,46
004	12	K	JLN. DR. MANSYUR (MEDAN)	1,21
004	13	K	JLN. SETIABUDI (MEDAN)	3,40
004	14	K	JLN. JEND. GATOT SUBROTO (MEDAN)	1,95
004	15	K	JLN. BINJAI RAYA (MEDAN)	2,50
004	16	K	JLN. SUDIRMAN (MEDAN)	0,40
004	17	K	JLN. YAMIN GINTING (MEDAN)	0,50
004	18	K	JLN. SUNGGAL (MEDAN)	0,65
004	19	K	JLN. SOEKARNO-HATTA (BINJAI)	4,77
005			MEDAN - LUBUK PAKAM	14,55
005	11	K	JLN. SISINGAMANGARAJA (MEDAN)	10,85
006			LUBUK PAKAM - PERBAUNGAN	0,88
006	11	K	JLN. MEDAN (LUBUK PAKAM)	3,25
006	12	K	JLN. SIANTAR (LUBUK PAKAM)	3,98
007	1		PERBAUNGAN - BTS. DELI SERDANG	12,90
007	2		BTS. DELI SERDANG - SEI RAMPAH	13,20
008			SEI RAMPAH - TEBING TINGGI	11,88

**LAMPIRAN 2B : KEPUTUSAN MENTERI PERMUKIMAN
DAN PRASARANA WILAYAH**

NOMOR : 376/KPTS/M/2004

TANGGAL : 19 OKTOBER 2004

PROPINSI : SUMATERA UTARA (03)

J A L A N N A S I O N A L				
NOMOR RUAS			N A M A R U A S	PANJANG RUAS (KM)
008	11	K	JLN. AHMAD YANI (TEBING TINGGI)	1,71
008	12	K	JLN. JEND. SUDIRMAN (TEBING TINGGI)	2,30
008	13	K	JLN. YOS SUDARSO (TEBING TINGGI)	2,30
009	1		TEBING TINGGI - BTS. SIMALUNGUN	21,59
009	11	K	JLN. GATOT SUBROTO (TEBING TINGGI)	3,10
009	2		BTS. DELI SERDANG - PEMATANG SIANTAR	14,88
009	21	K	JLN. SISINGAMANGARAJA (P. SIANTAR)	8,32
009	22	K	JLN. TULANG (P. SIANTAR)	1,80
009	23	K	JLN. KE MEDAN (P. SIANTAR)	4,48
010			PEMATANG SIANTAR - PARAPAT	49,53
010	11	K	JLN. KE PARAPAT (P. SIANTAR)	2,10
011	1		PARAPAT - BTS. TAPANULI UTARA	11,16
011	2		BTS. SIMALUNGUN - SILIMBAT	34,05
012			SILIMBAT - SIBORONG BORONG	36,00
013			SIBORONG BORONG - TARUTUNG	15,66
013	11	K	JLN. TARUTUNG BY PASS (TARUTUNG)	8,45
013	12	K	JLN. RAYA YOHANES (TARUTUNG)	1,45
014	1		TARUTUNG - BTS. TAPANULI SELATAN	47,79
014	11	K	JLN. SIPIROK (TARUTUNG)	5,95
014	2		BTS. TAPANULI UTARA - SIPIROK	18,64
015	1		BTS. TAPANULI TENGAH - TARUTUNG	35,18
015	11	K	JLN. POLINDES (TARUTUNG)	0,85

**LAMPIRAN 2B : KEPUTUSAN MENTERI PERMUKIMAN
DAN PRASARANA WILAYAH**

NOMOR : 376/KPTS/M/2004

TANGGAL : 19 OKTOBER 2004

PROPINSI : SUMATERA UTARA (03)

J A L A N N A S I O N A L			
NOMOR RUAS			N A M A R U A S
			PANJANG RUAS (KM)
015	12	K	JLN. SAHITNIHUTA (TARUTUNG)
015	2		BTS.KOTA SIBOLGA - BTS. TAPANULI UTARA
015	21	K	JLN. KATAMSO (SIBOLGA)
015	22	K	JLN. SUTOYO (SIBOLGA)
015	23	K	JLN. D.I. PANJAITAN (SIBOLGA)
015	24	K	JLN. KE TARUTUNG (SIBOLGA)
016	1		SIBOLGA - BTS.TAPANULI SEL.I
016	11	K	JLN. SISINGAMANGARAJA (SIBOLGA)
016	2		BTS.TAPANULI TENGAH - PADANG SIDEMPUAN
016	21	K	JLN. MERDEKA (P. SIDEMPUAN)
017			PAL XI - SIPIROK
018			PADANG SIDEMPUAN - PAL XI
018	11	K	JLN. SISINGAMANGARAJA (P. SIDEMPUAN)
019	1		PADANG SIDEMPUAN - BTS.TAPANULI SEL.II
019	11	K	JLN. IMAM BONJOL (P. SIDEMPUAN)
019	2		BTS.TAPANULI SEL. I - JEMBATAN MERAH
020			JEMBATAN MERAH - RANJAU BATU
024	11	K	JLN. ASRAMA (MEDAN)
024	12	K	JLN. KAPTEN SUMARSONO (MEDAN)
024	13	K	JLN. PERTEMPURAN (MEDAN)
024	14	K	JLN. YOS SUDARSO (MEDAN)
024	15	K	MEDAN - BELAWAN (MEDAN)

**LAMPIRAN 2B : KEPUTUSAN MENTERI PERMUKIMAN
DAN PRASARANA WILAYAH**

NOMOR : 376/KPTS/M/2004

TANGGAL : 19 OKTOBER 2004

PROPINSI : SUMATERA UTARA (03)

J A L A N N A S I O N A L				
NOMOR RUAS			N A M A R U A S	PANJANG RUAS (KM)
024	16	K	JLN. HELVETIA (MEDAN)	1,40
026	1		MEDAN - BTS.TANAH KARO	31,45
026	13	K	JLN. YAMIN GINTING (MEDAN)	12,53
026	2		BTS.DELI SERDANG - KABANJAHE	18,81
026	21	K	JLN. VETERAN (KABANJAHE)	0,40
026	22	K	JLN. M. GINTING (KABANJAHE)	1,55
031	1		MEREK - BTS. SIMALUNGUN	2,63
031	2		BTS. TANAH KARO - SERIBU DOLOG	8,50
032			KABANJAHE - MEREK	20,47
032	11	K	JLN. PALABANGUN (KABANJAHE)	1,42
033			KABANJAHE - KUTA BULUH	59,37
033	11	K	JLN. KAP. SEMBIRING (KABANJAHE)	0,63
034			KOTA BULUH - LAWE PAKAM	43,00
035	1		MEREK - BTS. DAIRI	13,49
035	2		BTS. TANAH KARO - PANJI	29,34
036			SIDIKALANG - KOTA BULUH	46,36
036	11	K	JLN. SISINGAMANGARAJA (SIDIKALANG)	2,50
036	12	K	JLN. TIGA LINGGA (SIDIKALANG)	3,50
037			PANJI - SIDIKALANG	2,29
037	11	K	JLN. SISINGAMANGARAJA (SIDIKALANG)	1,00
037	12	K	JLN. ARAH KE MEDAN (SIDIKALANG)	6,05
038			SIDIKALANG - BTS.PROP DISTA ACEH	40,88

**LAMPIRAN 2B : KEPUTUSAN MENTERI PERMUKIMAN
DAN PRASARANA WILAYAH**

NOMOR : 376/KPTS/M/2004

TANGGAL : 19 OKTOBER 2004

PROPINSI : SUMATERA UTARA (03)

J A L A N N A S I O N A L				
NOMOR RUAS			N A M A R U A S	PANJANG RUAS (KM)
038	11	K	JLN. KE KARING (SIDIKALANG)	2,06
039	2		TIGA RUNGGU - SERIBU DOLOK	15,00
042			TEBING TINGGI - KP. BINJAI	0,67
042	11	K	JLN. SISINGAMANGARAJA (TEBING TINGGI)	1,30
042	12	K	JLN. DIPONEGORO (TEBING TINGGI)	0,60
042	13	K	JLN. SUTOYO (TEBING TINGGI)	0,60
042	14	K	JLN. IMAM BONJOL (TEBING TINGGI)	1,70
042	15	K	JLN. SOEKARNO-HATTA (TEBING TINGGI)	2,15
043	1		KP.BINJAI - BTS. ASAHAN	5,88
043	2		BTS. DELI SERDANG II - TANJUNG KASAU	3,61
044			TJ. KASAU - INDRAPURA	9,89
047			INDRAPURA - LIMAPULUH	15,82
051			LIMA PULUH - SEI BEJANGKAR	17,80
053			SEI BEJANGKAR - KISARAN	13,98
053	11	K	JLN. SUDIRMAN (KISARAN)	5,80
054			KISARAN - SP.KAWAT	8,79
054	11	K	JLN. AHMAD YANI (KISARAN)	5,45
055			SP.KAWAT - TJ.BALAI	5,54
055	11	K	JLN. SUDIRMAN (T. BALAI)	0,80
055	12	K	JLN. YAMIN GINTING (T. BALAI)	6,20
055	13	K	JLN. ARTERI (T. BALAI)	2,48
056			TJ. BALAI - TL. NIBUNG	2,97

**LAMPIRAN 2B : KEPUTUSAN MENTERI PERMUKIMAN
DAN PRASARANA WILAYAH**

NOMOR : 376/KPTS/M/2004

TANGGAL : 19 OKTOBER 2004

PROPINSI : SUMATERA UTARA (03)

J A L A N N A S I O N A L			
NOMOR RUAS			N A M A R U A S
			PANJANG RUAS (KM)
056	11	K	JLN. GEREJA (T. BALAI)
056	12	K	JLN. SUPRAPTO (T. BALAI)
056	13	K	JLN. TELUK NIBUNG (T. BALAI)
057	1		SP.KAWAT - BTS.L.BATU
057	2		BTS.ASAHAN - RANTAU PRAPAT
057	21	K	JLN. LINGKAR (R. PRAPAT)
058			RANTAU PARAPAT - AEK NABARA
060			AEK NABARA - SP.KOTA PINANG
068	1		DOLOK SANGGUL - BTS.DAIRI
068	2		PANJI - BTS.TAPANULI UTARA II
068	21	K	JL. RUNDING (SIDIKALANG)
069			SIBORONG BORONG - D.SANGGUL
073			SIBOLGA - BARUS
073	11	K	JL. LF. TOBING (SIBOLGA)
073	12	K	JL. KH. DAHLAN (SIBOLGA)
074	2		SIMP. GAMBIR - NATAL
084			K.PINANG - BTS RIAU
085			SP.GAMBIR - MANISAK (BTS. SUMBAR)
092			TJ.DOLOK - TIGA RUNGGU
097			BARUS (SP.HUSOR) - MANDUAMAS - SARAGIH - BTS.ACEH
099			BATANG TORU - RIANIATE - BATU MUNDOM
100			NATAL - SINGKUANG (TABUYUNG)

LAMPIRAN 2B : KEPUTUSAN MENTERI PERMUKIMAN
DAN PRASARANA WILAYAH

NOMOR : 376/KPTS/M/2004

TANGGAL : 19 OKTOBER 2004

PROPINSI : SUMATERA UTARA (03)

JALAN NASIONAL				
NOMOR RUAS		N A M A R U A S		PANJANG RUAS (KM)
101		BATU MUNDOM - SINGKUANG (TABUYUNG)		40,00
110		MEDAN - TEMBUNG - LUBUK PAKAM (K. NAMO)		33,80
121		TL. NIBUNG - BAGAN ASAHAN		14,44
		TOTAL SUMATERA UTARA		2.098,05

MENTERI PERMUKIMAN DAN PRASARANA WILAYAH

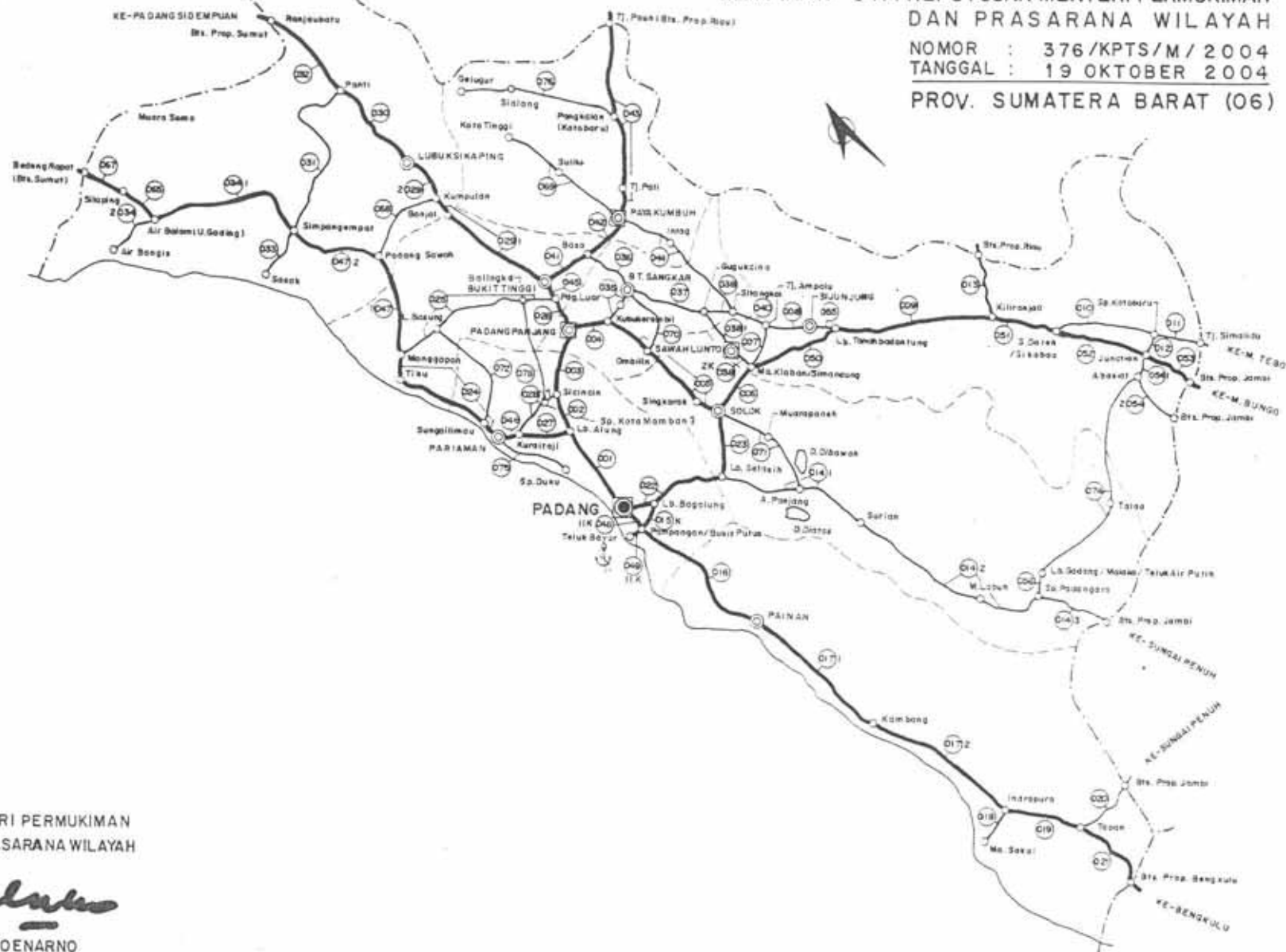




LAMPIRAN 3 A : KEPUTUSAN MENTERI PERMUKIMAN
DAN PRASARANA WILAYAH
NOMOR : 376/KPTS/M/2004
TANGGAL : 19 OKTOBER 2004
PROV. SUMATERA BARAT (06)

KETERANGAN :

- BATAS PROPINSI
- BATAS KABUPATEN
- IBUKOTA PROPINSI
- IBUKOTA KABUPATEN
- KOTA MADYA
- KOTA-KOTA LAIN
- JALAN NASIONAL
- - - JALAN PROPINSI
- NOMOR RUAS JALAN
- NO. SUB RUAS JALAN
- PELABUHAN



MENTERI PERMUKIMAN
DAN PRASARANA WILAYAH
[Signature]
SOENARNO

SKALA :
KM 0 10 25 50 100

**LAMPIRAN 3B : KEPUTUSAN MENTERI PERMUKIMAN
DAN PRASARANA WILAYAH**

NOMOR : 376/KPTS/M/2004

TANGGAL : 19 OKTOBER 2004

PROPINSI : SUMATERA BARAT (06)

J A L A N N A S I O N A L				
NOMOR RUAS			N A M A R U A S	PANJANG RUAS (KM)
001			PADANG (SIMP. DUKU) - LUBUK ALUNG	14,47
001	11	K	JLN. ARAU (PADANG)	1,27
001	12	K	JLN. DIPONEGORO (PADANG)	0,63
001	13	K	JLN. PEMUDA (PADANG)	0,66
001	14	K	JLN. VETERAN (PADANG)	1,33
001	15	K	JLN. IR. DJUANDA (PADANG)	0,97
001	16	K	JLN. S. PARMAN (PADANG)	2,00
001	17	K	JLN. PROF. DR. HAMKA (PADANG)	4,26
001	18	K	JLN. ADINEGORO (PADANG)	7,98
001	19	K	JLN. DAMAR (PADANG)	0,29
001	1A	K	JLN. MUARA (PADANG)	0,53
001	1B	K	JLN. HAYAM WURUK (PADANG)	0,44
001	1C	K	JLN. NIAGA (PADANG)	0,44
001	1D	K	JLN. SATRIA (PADANG)	0,10
001	1E	K	JLN. M.H. THAMRIN (PADANG)	0,08
002			LUBUK ALUNG - SICINCIN	15,09
003			SICINCIN - BTS. KOTA PADANG PANJANG	18,83
003	11	K	JLN. ST. SYAHRIR (PADANG PANJANG)	4,24
003	12	K	JLN. M. YAMIN (PADANG PANJANG)	0,82
004			BTS. KOTA PADANG PANJANG - KUBU KERAMBIL	3,26

**LAMPIRAN 3B : KEPUTUSAN MENTERI PERMUKIMAN
DAN PRASARANA WILAYAH**

NOMOR : 376/KPTS/M/2004

TANGGAL : 19 OKTOBER 2004

PROPINSI : SUMATERA BARAT (06)

J A L A N N A S I O N A L				
NOMOR RUAS			N A M A R U A S	PANJANG RUAS (KM)
004	11	K	JLN. SUDIRMAN (PADANG PANJANG)	0,56
004	12	K	JLN. A. YANI (PADANG PANJANG)	3,95
005			KUBU KERAMBIL - BTS. KOTA SOLOK	38,50
005	11	K	JLN. DIPONEGORO (SOLOK)	0,37
005	12	K	JLN. A. YANI (SOLOK)	0,57
005	13	K	JLN. KH. DEWANTORO (SOLOK)	0,80
005	14	K	JLN. IMAM BONJOL (SOLOK)	2,20
006			BTS. KOTA SOLOK - MUARA KALABAN	25,19
006	11	K	JLN. PROKLAMASI (SOLOK)	0,45
006	12	K	JLN. M. HATTA (SOLOK)	0,20
006	13	K	JLN. A. DAHLAN (SOLOK)	0,56
006	14	K	JLN. PROF. M. YAMIN (SOLOK)	0,98
009			TANAH BADANTUNG - KILIRANJAO	51,49
013			KILIRANJAO - BTS.RIAU	23,91
016			BTS. KOTA PADANG - BTS. KOTA PAINAN	43,44
016	11	K	JLN. BUKIT PUTUS - BTS. KOTA PADANG (PADANG)	23,16
016	12	K	JLN. ILYAS YUSUF (PAINAN)	5,50
016	13	K	JLN. SUTAN SYAHRIR (PAINAN)	0,90
017	1		PAINAN - KAMBANG	51,12
017	11	K	JLN. SUTAN SYAHRIR (PAINAN)	0,90

**LAMPIRAN 3B : KEPUTUSAN MENTERI PERMUKIMAN
DAN PRASARANA WILAYAH**

NOMOR : 376/KPTS/M/2004

TANGGAL : 19 OKTOBER 2004

PROPINSI : SUMATERA BARAT (06)

J A L A N N A S I O N A L				
NOMOR RUAS			N A M A R U A S	PANJANG RUAS (KM)
017	2		KAMBANG - INDRAPURA	55,12
019			INDRAPURA - TAPAN	23,40
021			TAPAN - BTS. BENGKULU	38,15
022			BTS. KOTA PADANG - LUBUK SELASIH	10,25
022	12	K	JLN. SIMP. HARU - BTS. KOTA PADANG (PADANG)	23,10
023			LUBUK SELASIH - BTS. KOTA SOLOK	25,65
023	11	K	JLN. LUBUK SIKARAH (SOLOK)	1,00
023	12	K	JLN. HAMKA (SOLOK)	0,73
024			BTS. KOTA PARIAMAN - MANGGOPOH	45,89
024	11	K	JLN. A. YANI (PARIAMAN)	0,20
024	12	K	JLN. DIPONEGORO (PARIAMAN)	0,90
026			BTS. KOTA PADANG PANJANG - PADANG LUAR	12,60
026	11	K	JLN. M. DAUD RASIDI (PADANG PANJANG)	0,80
026	12	K	JLN. PROF. HAMKA (PADANG PANJANG)	1,00
027			LUBUK ALUNG - KURAITAJI	17,50
029	1		BTS. KOTA BUKIT TINGGI - KUMPULAN	55,45
029	2		KUMPULAN - BTS. KOTA LUBUK SIKAPING	13,95
030			BTS. KOTA LUBUK SIKAPING - PANTI	24,81
032			PANTI - BTS. SUMUT	38,81
034	1		SIMP. EMPAT - SIMP. AIR BALAM	64,23

**LAMPIRAN 3B : KEPUTUSAN MENTERI PERMUKIMAN
DAN PRASARANA WILAYAH**

NOMOR : 376/KPTS/M/2004

TANGGAL : 19 OKTOBER 2004

PROPINSI : SUMATERA BARAT (06)

J A L A N N A S I O N A L				
NOMOR RUAS			N A M A R U A S	PANJANG RUAS (KM)
041			BTS. KOTA BUKIT TINGGI - BASO	7,89
041	11	K	JLN. SOEKARNO HATTA (BUKITTINGGI)	3,04
042			BASO - BTS. KOTA PAYAKUMBUH	15,08
042	11	K	JLN. SOEKARNO HATTA (PAYAKUMBUH)	3,94
043			BTS. KOTA PAYAKUMBUH - BTS. RIAU	84,40
043	11	K	JLN. SUDIRMAN (PAYAKUMBUH)	3,00
045			PADANG LUAR - BTS. KOTA BUKITTINGGI	3,09
045	11	K	JLN. SUDIRMAN (B.TINGGI)	1,83
046	11	K	JLN. SUTAN SYAHRIR (PARIAMAN)	0,36
046	12	K	JLN. SUDIRMAN (PARIAMAN)	1,63
046	13	K	JLN. COKRO AMINOTO (PARIAMAN)	0,23
046	14	K	JLN. IMAM BONJOL (PARIAMAN)	2,72
047	1		MANGGOPOH - PADANG SAWAH	32,09
047	2		PADANG SAWAH - SIMP. EMPAT	38,97
048	11	K	JLN. SUTAN SYAHRIR (PADANG - BUKIT PUTUS) (PADANG)	5,32
049	11	K	JLN. BUKIT PUTUS - TELUK BAYUR (PADANG)	1,60
050			MUARA KALABAN - TANAH BADANTUNG	26,43
051			KILIRANJAO - SEI DAREH	21,58
052			SEI DAREH - JUNCTION	31,78
053			JUNCTION - BTS. JAMBI	13,07

LAMPIRAN 3B : KEPUTUSAN MENTERI PERMUKIMAN
DAN PRASARANA WILAYAH

NOMOR : 376/KPTS/M/2004

TANGGAL : 19 OKTOBER 2004

PROPINSI : SUMATERA BARAT (06)

JALAN NASIONAL				
NOMOR RUAS			N A M A R U A S	PANJANG RUAS (KM)
059	11	K	PADANG PANJANG BYPASS (JL. H. AGUS SALIM)	1,87
060	11	K	SOLOK BYPASS (JL. NASIR PAMUNCAK)	3,08
061	11	K	BUKIT TINGGI BYPASS II (JL. HAMKA, ST.SYHRIR, URIP.S.)	4,87
062	11	K	PAYAKUMBUH BYPASS (JL. IMAM BONJOL, HAMKA)	7,11
063	11	K	BUKIT TINGGI BYPASS I(JL.MANDI ANGIN,KUSUMA BANGSA)	6,81
064	11	K	PADANG BYPASS	4,39
064	12	K	PADANG BYPASS (BARU)	22,05
065			SIMP. AIR BALAM - SILAPING	31,87
067			SILAPING - BTS. SUMUT	6,62
077	11	K	LUBUK SIKAPING BY PASS	7,39
TOTAL SUMATERA BARAT				1.200,09

MENTERI PERMUKIMAN DAN PRASARANA WILAYAH



**LAMPIRAN 4B : KEPUTUSAN MENTERI PERMUKIMAN
DAN PRASARANA WILAYAH**

NOMOR : 376/KPTS/M/2004

TANGGAL : 19 OKTOBER 2004

PROPINSI : R I A U (09)

J A L A N N A S I O N A L					
NOMOR RUAS			N A M A R U A S		PANJANG RUAS (KM)
001	11	K	JL. KE BANGKINANG (PEKANBARU)		5,57
002			BTS KAMPAR - BANGKINANG		54,75
002	11	K	JL. MOH. YAMIN (BANGKINANG)		5,45
003			BANGKINANG - RANTAU BERANGIN		15,42
004			RANTAU BERANGIN - BTS. SUMBAR		31,80
006	1		BTS. CABDIN BENGKALIS - KANDIS		47,52
006	11	K	JL. SIAK II (PEKANBARU)		12,00
006	12	K	JL. KE DUMAI (PEKANBARU)		1,80
006	2		KANDIS - DURI		56,61
007			DURI - DUMAI		76,13
007	11	K	JLN. JENDERAL SUDIRMAN (DUMAI)		2,30
007	12	K	JLN. RAYA BUKIT DATUK (DUMAI)		0,50
007	13	K	JLN. PINANG KAMPAI (DUMAI)		6,60
007	14	K	JLN. ST.SYARIF KASIM (DUMAI)		0,80
009	11	K	JL. TELUK KUANTAN (PEKANBARU)		5,57
009	1		BTS. CABDIN KAMPAR - BTS. CABDIN INHU		67,57
009	2		BTS. INHU - MA. LEMBU		51,04
009	3		MA. LEMBU - TALUK KUANTAN		34,04
010			TALUK KUANTAN - BTS. SUMBAR		39,46
013			RENGAT - KUALA CINAKU		21,26
013	11	K	JL.AGUS SALIM (RENGAT)		0,41

**LAMPIRAN 4B : KEPUTUSAN MENTERI PERMUKIMAN
DAN PRASARANA WILAYAH**

NOMOR : 376/KPTS/M/2004

TANGGAL : 19 OKTOBER 2004

PROPINSI : R I A U (09)

J A L A N N A S I O N A L				
NOMOR RUAS			N A M A R U A S	PANJANG RUAS (KM)
013	12	K	JL. COKROAMINOTO (RENGAT)	0,44
013	13	K	JL.PATTIMURA (RENGAT)	0,62
014	1		SP.LAGO - SOREK I	50,31
014	2		SOREK I - BTS.INHU	39,77
014	3		BTS.INHU - SIMPANG JAPURA	25,18
017	1		KUALA CINAKU - RUMBAI JAYA	37,85
018			SP.DUMAI - SP BATANG	37,67
018	11	K	JLN. SUKAJADI (DUMAI)	1,00
018	12	K	JLN. OMBAK (DUMAI)	2,10
019	1		SIMPANG BATANG - SIMPANG BALAM	55,28
019	2		SIMPANG BALAM - BAGAN BATU	27,98
019	3		BAGAN BATU - BATAS SUMUT	30,94
021			PEMATANG REBA - SIBERIDA	52,04
025			SIBERIDA - BTS.JAMBI	53,75
026			PEMATANG REBA - RENGAT	13,94
026	11	K	JL. SMA SULTAN (RENGAT)	2,80
030	1		BTS.CAB.KAMPAR - SIKIJANG MATI	13,43
030	11	K	JL. RIAU (PEKANBARU)	2,53
030	12	K	JL IR. H. JUANDA (PEKANBARU)	0,47
030	13	K	JL.SUDIRMAN (PEKANBARU)	4,40
030	14	K	JL.HARAPAN RAYA (PEKANBARU)	8,66

LAMPIRAN 4B : KEPUTUSAN MENTERI PERMUKIMAN
DAN PRASARANA WILAYAH

NOMOR : 376/KPTS/M/2004

TANGGAL : 19 OKTOBER 2004

PROPINSI : R I A U (09)

J A L A N N A S I O N A L			N A M A R U A S		P A N J A N G R U A S (K M)
030	2		SIKIJANG MATI - SIMPANG LAGO		25,36
035			SIMP.JAPURA - PEMATANG REBA		17,01
050	11	K	JL.ARENGKA UTARA (PEKANBARU)		7,85
051	11	K	JL.ARENGKA SELATAN (PEKANBARU)		5,30
053			RUMBAI JAYA - BAGAN JAYA		4,83
061			BAGAN JAYA - KUALA ENOK		68,00
			T O T A L R I A U		1.126,11

MENTERI PERMUKIMAN DAN PRASARANA WILAYAH





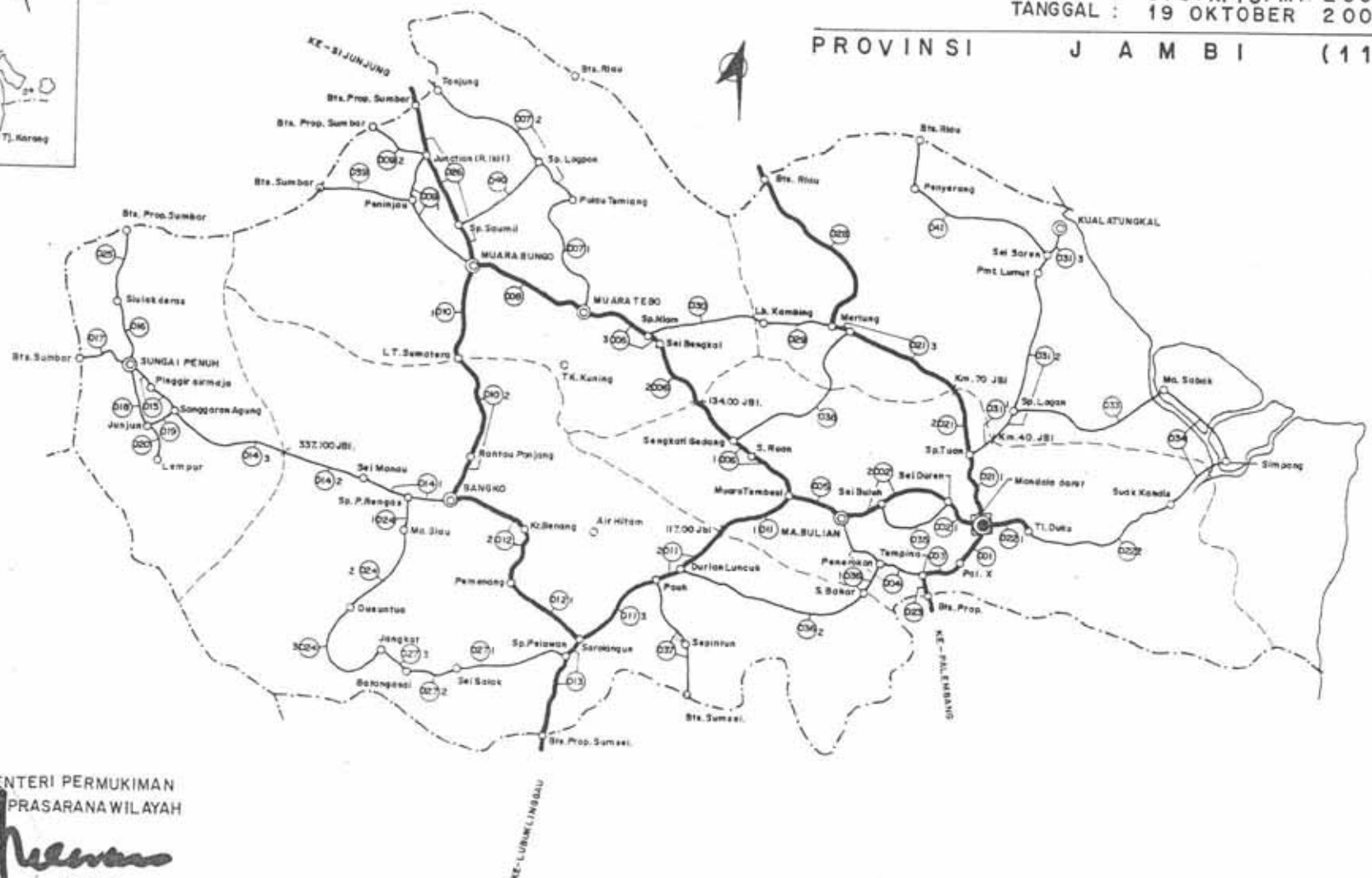
LAMPIRAN 5 A : KEPUTUSAN MENTERI PERMUKIMAN
DAN PRASARANA WILAYAH

NOMOR : 376/KPTS/M/ 2004
TANGGAL : 19 OKTOBER 2004

PROVINSI J A M B I (11)

KETERANGAN :

- BATAS PROPINSI
- BATAS KABUPATEN
- IBUKOTA PROPINSI
- IBUKOTA KABUPATEN
- KOTA M A D Y A
- KOTA - KOTA LAIN
- JALAN NASIONAL
- JALAN PROPINSI
- NOMOR RUAS JALAN
- NO. SUB RUAS JALAN
- PELASUHAN



MENTERI PERMUKIMAN
DAN PRASARANA WILAYAH
Soenarno
SOENARNO

SKALA :
Km. 0 10 25 50 100

**LAMPIRAN 5B : KEPUTUSAN MENTERI PERMUKIMAN
DAN PRASARANA WILAYAH**

NOMOR : 376/KPTS/M/2004

TANGGAL : 19 OKTOBER 2004

PROPINSI : J A M B I (11)

J A L A N N A S I O N A L				
NOMOR RUAS			N A M A R U A S	PANJANG RUAS (K M)
001			JAMBI - PAL SEPULUH	1,11
001	14	K	JLN. M. YAMIN (JAMBI)	1,60
001	15	K	JLN. PANGERAN HIDAYAT (JAMBI)	3,35
001	16	K	JLN. SURYA DARMA (JAMBI)	3,70
002	1		JAMBI (SIMPANG RIMBO) - BATAS KODYA	2,30
002	11	K	JLN. SIMPANG KENALI ATAS - SIMPANG RIMBO (JAMBI)	8,40
002	2		BTS. KODYA (MANDALA) - MUARA BULIAN	45,05
002	21	K	JLN. GAJAH MADA (MUARA BULIAN)	6,15
003			PALSEPULUH - TEMPINO	17,24
005			MUARA BULIAN - MUARA TEMBESI	11,49
005	11	K	JLN. MUARA TEMBESI (MUARA BULIAN)	4,60
006	1		MUARA TEMBESI - BTS. BUTE	55,72
006	2		BTS. BUTE - SEI BENGKAL	16,32
006	3		SEI BENGKAL - MUARA TEBO	54,16
008			MUARA TEBO - MUARA BUNGO	42,89
008	11	K	JLN. ARAH KE MUARA TEBO (MUARA BUNGO)	2,90
010	1		MUARA BUNGO - BTS. SARKO	36,56
010	11	K	JLN. LINTAS SUMATERA I (MUARA BUNGO)	5,26
010	2		BTS.SARKO - BANGKO	31,86
010	21	K	JLN. LINTAS SUMATERA II (BANGKO)	5,95
011	1		MUARA TEMBESI - BTS. SARKO	37,81

**LAMPIRAN 5B : KEPUTUSAN MENTERI PERMUKIMAN
DAN PRASARANA WILAYAH**

NOMOR : 376/KPTS/M/2004

TANGGAL : 19 OKTOBER 2004

PROPINSI : J A M B I (11)

J A L A N N A S I O N A L				
NOMOR RUAS			N A M A R U A S	PANJANG RUAS (K M)
011	2		BTS. SARKO - PAUH	40,39
011	3		PAUH - SAROLANGUN	25,50
012	1		SAROLANGUN - PEMENANG	33,66
012	2		PEMENANG - BANGKO	38,83
012	21	K	JLN. LINTAS SUMATERA II (BANGKO)	3,25
013			SAROLANGUN - BTS.SUMSEL	30,70
021	1		MENDALO DARAT - SP.TUAN	27,82
021	11	K	MENDALO DARAT - SP.TUAN (JAMBI)	7,40
021	2		SP.TUAN - BTS.TANJAB	35,80
021	3		BTS.TANJAB - MERLUNG	34,29
022	1		JAMBI - TALANG DUKU	2,13
022	11	K	JLN. SULTAN AGUNG (JAMBI)	0,82
022	12	K	JLN. SULTAN THAHA (JAMBI)	1,74
022	13	K	JLN. R. PAMUK (JAMBI)	1,16
022	14	K	JLN. YOS SUDARSO (JAMBI)	3,53
022	15	K	JLN. GATOT SUBROTO (JAMBI)	1,03
022	16	K	JLN. JEND. SUDIRMAN (JAMBI)	1,22
022	17	K	JLN. SOEKARNO HATTA (JAMBI)	2,43
023			TEMPINO - BTS.SUMSEL	16,22
026			BTS.SUMBAR - MUARA BUNGO	51,40
026	11	K	JLN. LINTAS SUMATERA II (MUARA BUNGO)	7,00

LAMPIRAN 5B : KEPUTUSAN MENTERI PERMUKIMAN
DAN PRASARANA WILAYAH
NOMOR : 376/KPTS/M/2004
TANGGAL : 19 OKTOBER 2004
PROPINSI : J A M B I (11)

			J A L A N N A S I O N A L	
NOMOR RUAS			N A M A R U A S	PANJANG RUAS (K M)
028			MERLUNG - BTS.RIAU	59,66
			T O T A L J A M B I	820,40

MENTERI PERMUKIMAN DAN PRASARANA WILAYAH



LAMPIRAN 6 A : KEPUTUSAN MENTERI PERMUKIMAN
DAN PRASARANA WILAYAH

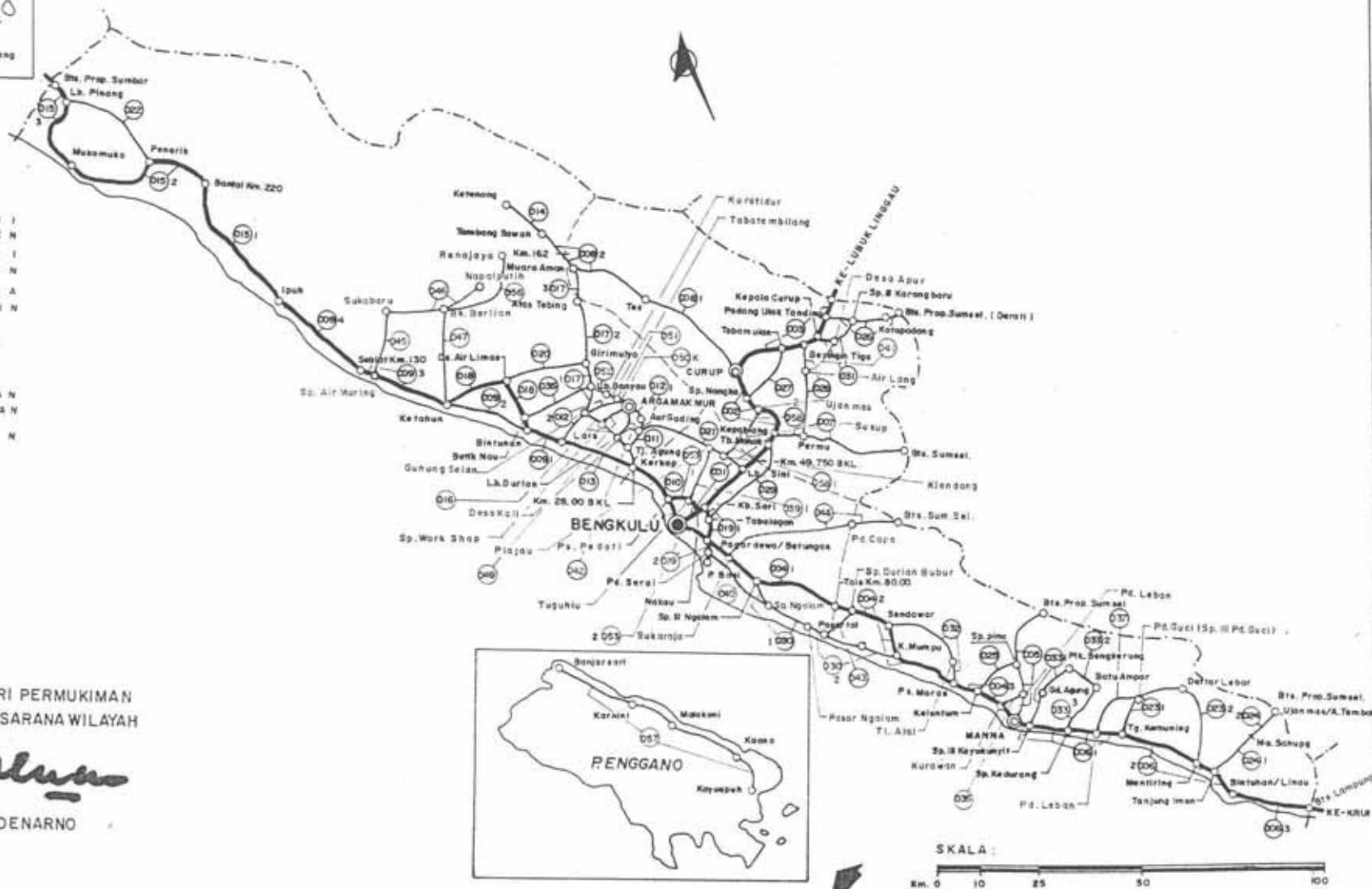
NOMOR : 376/KPTS/M/2004
TANGGAL : 19 OKTOBER 2004

PROVINSI BENGKULU (13)



KETERANGAN:

- BATAS PROPINSI
- BATAS KABUPATEN
- IBUKOTA PROPINSI
- IBUKOTA KABUPATEN
- KOTA MADYA
- KOTA - KOTA LAIN
- == JALAN NASIONAL
- == JALAN PROPINSI
- NOMOR RUAS JALAN
- NOMOR SUB RUAS JALAN
- PELABUHAN



MENTERI PERMUKIMAN
DAN PRASARANA WILAYAH

SOENARNO

**LAMPIRAN 6B : KEPUTUSAN MENTERI PERMUKIMAN
DAN PRASARANA WILAYAH**

NOMOR : 376/KPTS/M/2004

TANGGAL : 19 OKTOBER 2004

PROPINSI : B E N G K U L U (13)

J A L A N N A S I O N A L					
NOMOR RUAS			N A M A R U A S		PANJANG RUAS (K M)
001			NAKAU - KEPAHYANG		51,16
001	11	K	JLN. NAKAU - AIR SEBAKUL (BENGKULU)		6,45
001	12	K	JLN. AIR SEBAKUL - PETUNGAN (BENGKULU)		5,30
001	13	K	JLN. BETUNGAN - PADANG SERAI (BENGKULU)		5,80
002			KEPAHYANG - SP. TABAMULAN (CURUP)		20,97
002	11	K	SP. TABAMULAN - CURUP (CURUP)		5,90
003			SP. NANGKA (CURUP) - BATAS SUMSEL		39,40
003	11	K	CURUP - S. NANGKA (CURUP)		8,30
004	1		BETUNGAN - TAIS		44,90
004	2		TAIS - MARAS		58,06
004	3		MARAS - SP.KURAWAN (MANNA)		19,88
004	31	K	SP.KURAWAN - K.BUPATI (MANNA)		4,00
004	32	K	K.BUPATI - JL.SAMSUL BAHRUN (MANNA)		3,00
006	1		SP.RUKIS (MANNA) - TANJUNG KEMUNING		40,71
006	11	K	JLN. ISKANDAR BAKSIR (MANNA)		1,40
006	2		TANJUNG KEMUNING - LINAU		43,90
006	3		LINAU - BATAS LAMPUNG		26,71
009	1		LAIS - BINTUNAN		11,53
009	3		KETAHUN - SEBLAT		43,71
009	4		SEBLAT - IPUH		41,61
010			PS.PEDATI (S. HITAM) - KERKAP		16,95
010	11	K	JLN. W.R. SUPRATMAN (BENGKULU)		7,30

LAMPIRAN 6B : KEPUTUSAN MENTERI PERMUKIMAN
DAN PRASARANA WILAYAH

NOMOR : 376/KPTS/M/2004

TANGGAL : 19 OKTOBER 2004

PROPINSI : B E N G K U L U (13)

J A L A N N A S I O N A L				
N O M O R R U A S			N A M A R U A S	P A N J A N G R U A S (K M)
010	12	K	JLN. KALIMANTAN (BENGKULU)	1,93
013			KERKAP - LAIS	21,19
015	1		IPUH - BANTAL	48,43
015	2		BANTAL - MUKOMUKO	53,64
015	3		MUKOMUKO - BATAS SUMBAR	33,76
018			BINTUNAN - DS. AIR LIMAS - KETAHUN	32,11
019	1		KB.SARI - AIR SEBAKUL (PAGAR DEWA)	18,68
019	21	K	JLN. AKSES PELABUHAN (BENGKULU) (PG.DEWA-P.BAAI)	8,56
053	1		PASAR PEDATI - TUGU HIU	8,20
053	2		TUGU HIU - SP. NAKAU	3,00
			T O T A L B E N G K U L U	736,44

MENTERI PERMUKIMAN DAN PRASARANA WILAYAH





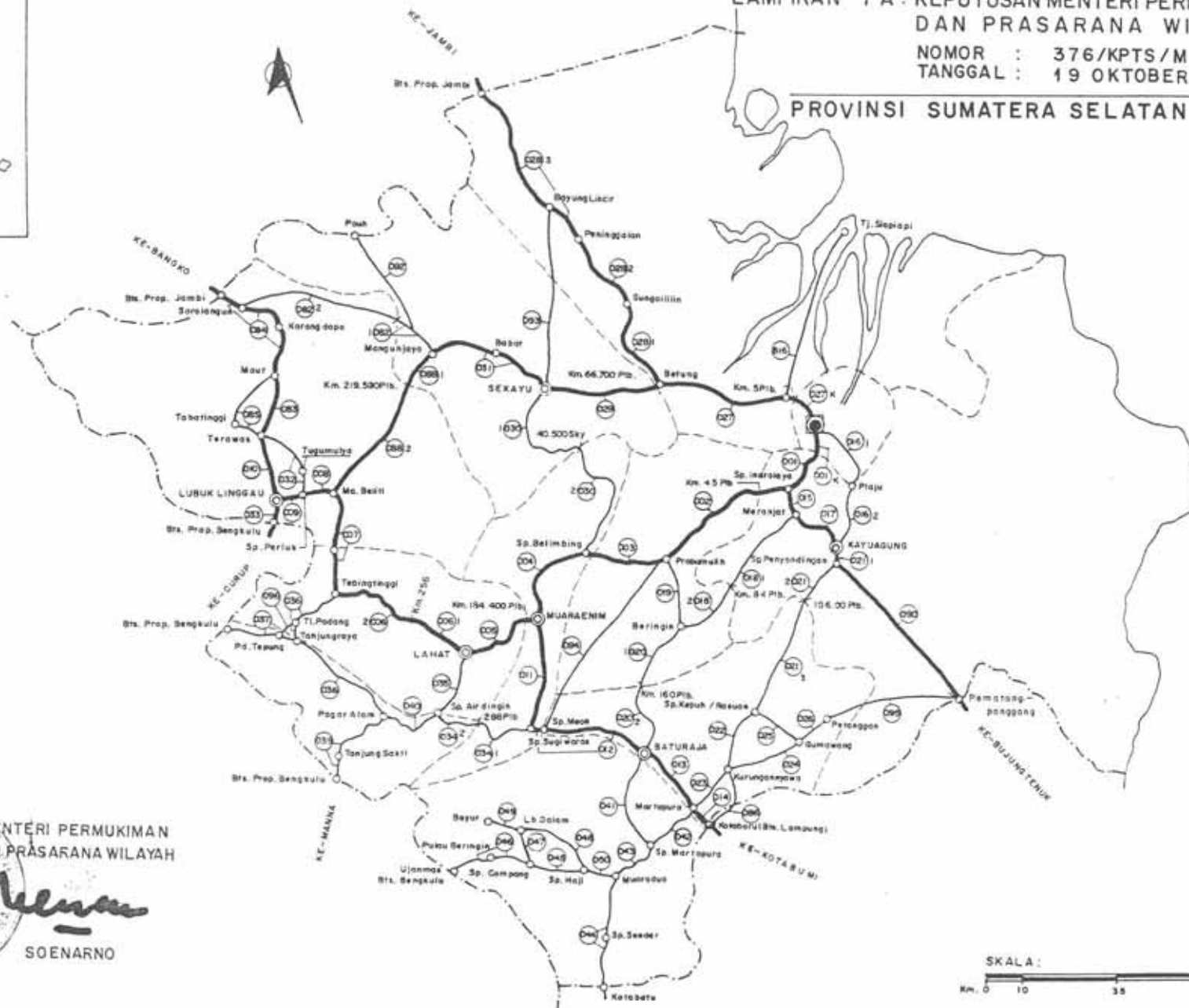
LAMPIRAN 7 A : KEPUTUSAN MENTERI PERMUKIMAN
DAN PRASARANA WILAYAH

NOMOR : 376/KPTS/M/2004
TANGGAL : 19 OKTOBER 2004

PROVINSI SUMATERA SELATAN (15)

KETERANGAN :

- BATAS PROPINSI
- BATAS KABUPATEN
- IBUKOTA PROPINSI
- IBUKOTA KABUPATEN
- KOTA M A D Y A
- KOTA - KOTA LAIN
- JALAN NASIONAL
- JALAN PROPINSI
- NOMOR RIAS JALAN
- NO SUB RIAS JALAN
- PELABUHAN



MENTERI PERMUKIMAN
DAN PRASARANA WILAYAH

Soenarno

SOENARNO

SKALA :

Km. 0 10 35 75

**LAMPIRAN 7B : KEPUTUSAN MENTERI PERMUKIMAN
DAN PRASARANA WILAYAH**

NOMOR : 376/KPTS/M/2004

TANGGAL : 19 OKTOBER 2004

PROPINSI : SUMATERA SELATAN (15)

J A L A N N A S I O N A L					
NOMOR RUAS			N A M A R U A S		PANJANG RUAS (KM)
001			PALEMBANG - SIMPANG INDRALAYA		15,43
001	11	K	JLN. KI WAHID HASYIM (PALEMBANG)		2,50
001	12	K	JLN. KI MEROGAN (PALEMBANG)		10,30
002			SP.INDRALAYA - PRABUMULIH		47,12
002	11	K	JLN. SUDIRMAN (PRABUMULIH)		11,45
003			PRABUMULIH - BELIMBING		35,58
004			BELIMBING - MUARA ENIM		34,70
004	11	K	JLN. SUDIRMAN (MUARA ENIM)		8,93
005			MUARA ENIM - LAHAT		37,76
005	11	K	JLN. MARTADINATA (LAHAT)		3,40
006	1		LAHAT - KM.256		26,84
006	11	K	JLN. MUHAMMAD NUH (LAHAT)		0,30
006	12	K	JLN. LETNAN MARZUKI (LAHAT)		1,10
006	13	K	JLN. AHMAD YANI (LAHAT)		3,03
006	2		KM 256 - TB.TINGGI		37,81
007			TEBINGTINGGI - MUARA BELITI		47,27
008			MUARA BELITI - SIMPANG PERIUK		12,31
009			SP.PERIUK - LUBUK LINGGAU		8,41
010			LUBUK LINGGAU - TERAWAS		20,82
010	11	K	JLN. LINTAS SUMATERA (L. LINGGAU)		4,79
011			MUARA ENIM - SIMPANG SUGIH WARAS		52,36

**LAMPIRAN 7B : KEPUTUSAN MENTERI PERMUKIMAN
DAN PRASARANA WILAYAH**

NOMOR : 376/KPTS/M/2004

TANGGAL : 19 OKTOBER 2004

PROPINSI : SUMATERA SELATAN (15)

J A L A N N A S I O N A L					
NOMOR RUAS			N A M A R U A S		PANJANG RUAS (KM)
011	11	K	JLN. AHMAD YANI (MUARA ENIM)		0,85
011	12	K	JLN. ENIM (MUARA ENIM)		0,44
012			SIMPANG SUGIH WARAS - BATURAJA		46,79
012	11	K	JLN. PAHLAWAN (B. RAJA)		0,30
012	12	K	JLN. KOL. BERLIAN (B. RAJA)		12,54
013			BATURAJA - MARTAPURA		16,43
013	11	K	JLN. SERMA JAKARIA (B. RAJA)		0,20
013	12	K	JLN. SUDIRMAN (B. RAJA)		0,20
013	13	K	JLN. A. YANI (B. RAJA)		19,30
014			MARTAPURA - BATAS LAMPUNG		7,25
015			SP.INDRALAYA - MERANJAT		12,36
017			MERANJAT - KAYU AGUNG		21,95
017	11	K	JLN. MUCHTAR SALEH (KAYU AGUNG)		3,00
021	1		KAYU AGUNG - SP.PENYANDINGAN		9,40
021	11	K	JLN. RUMAH SAKIT (KAYU AGUNG)		0,58
021	12	K	JLN. MAKAM PAHLAWAN (KAYU AGUNG)		4,30
027	11	K	JL. DANI EFENDI (PALEMBANG)		0,45
027	12	K	JL. PERINTIS KEMERDEKAAN (PALEMBANG)		1,30
027	13	K	JL. VETERAN (PALEMBANG)		1,80
027	14	K	JL. JENDERAL SUDIRMAN (PALEMBANG)		5,60
027	15	K	JL. KOLONEL H. BURLIAN (PALEMBANG)		7,32

**LAMPIRAN 7B : KEPUTUSAN MENTERI PERMUKIMAN
DAN PRASARANA WILAYAH**

NOMOR : 376/KPTS/M/2004

TANGGAL : 19 OKTOBER 2004

PROPINSI : SUMATERA SELATAN (15)

J A L A N N A S I O N A L				
NOMOR RUAS		N A M A R U A S		PANJANG RUAS (KM)
027			PALEMBANG - BETUNG	56,56
028	1		BETUNG - SEI LILIN	43,42
028	2		SEI LILIN - PENINGGALAN	34,05
028	3		PENINGGALAN - BTS.JAMBI	89,39
029			BETUNG - SEKAYU	51,35
029	11	K	JLN. MERDEKA (SEKAYU)	8,00
031			SEKAYU - MANGUNJAYA	42,81
033			LUBUK LINGGAU - BTS. BENGKULU	1,84
033	11	K	JLN. GARUDA (L. LINGGAU)	5,25
083			TERAWAS - MAUR	33,63
084			MAUR - BTS. JAMBI	36,67
088	1		MANGUN JAYA - BTS.CABDIN MURA	43,12
088	2		BTS.CABDIN MUBA - MUARA BELITI	75,47
090			SP. PENYANDINGAN - PEMATANG PANGGANG	86,95
305	1		MUARA ENIM - LAHAT	2,34
305	2		DALAM KOTA LAHAT	12,31
312			SP. SUGIHWARAS - BATURAJA	4,16
313			BATURAJA - MARTAPURA	5,60
802	11	K	JLN. LINGKAR IV (PALEMBANG)	3,66
803	11	K	JLN. MONGINSIDI (PALEMBANG)	4,08
804	11	K	JLN. M. ISA (PALEMBANG)	2,90

LAMPIRAN 7B : KEPUTUSAN MENTERI PERMUKIMAN
DAN PRASARANA WILAYAH

NOMOR : 376/KPTS/M/2004

TANGGAL : 19 OKTOBER 2004

PROPINSI : SUMATERA SELATAN (15)

J A L A N N A S I O N A L				
N O M O R R U A S			N A M A R U A S	P A N J A N G R U A S (K M)
805	11	K	JLN. M.P. MANGKUNEGARA (PALEMBANG)	2,58
806	11	K	JLN. KENTEN LAUT (PALEMBANG)	1,40
807	11	K	JL. KE AIRPORT (JL. ADI SUCIPTO) (PALEMBANG)	2,23
808	11	K	JLN. ARTERI LINGKAR BARAT (PALEMBANG)	18,10
809	11	K	JLN. LAKSAMANA YOS SUDARSO (PALEMBANG)	0,75
810	11	K	JLN. R.E. MARTADINATA (PALEMBANG)	1,60
815	11	K	JLN. DEMANG LEBAR DAUN (PALEMBANG)	4,45
828	11	K	JLN. LINGKAR SELATAN (PALEMBANG)	12,60
829	11	K	JLN. POROS AMPERA (PALEMBANG)	8,40
			TOTAL SUMATERA SELATAN	1.290,24

MENTERI PERMUKIMAN DAN PRASARANA WILAYAH



**LAMPIRAN 8B : KEPUTUSAN MENTERI PERMUKIMAN
DAN PRASARANA WILAYAH**

NOMOR : 376/KPTS/M/2004

TANGGAL : 19 OKTOBER 2004

PROPINSI : KEPULAUAN BANGKA BELITUNG (16)

J A L A N N A S I O N A L				
NOMOR RUAS			N A M A R U A S	PANJANG RUAS (K M)
051			PANGKAL PINANG - PUDING BESAR	29,89
051	11	K	JLN. MESJID JAMI' (P. PINANG)	0,85
051	12	K	JLN. MENTO (P. PINANG)	2,45
052			PUDING BESAR - PUDING GEBAK	29,10
053			PUDING GEBAK - KELAPA	5,40
054			IBUL - TANJUNG KELIAN	54,10
055			PANGKAL PINANG - SEI LIAT	27,85
055	11	K	JLN. SUDIRMAN (P. PINANG)	4,55
055	12	K	JLN. YOS SUDARSO (P. PINANG)	2,25
056			SEI LIAT - LUMUT	36,60
057			LUMUT - TANJUNG GUDANG	22,20
058			PANGKAL PINANG - NAMANG	21,76
058	11	K	JL. MAYOR SYAFRI. R (P. PINANG)	3,70
059			NAMANG - KOB A	34,96
060			KOB A - AIR BARA	8,66
061			AIR BARA - TOBOALI	57,47
072	11	K	JLN. SAIDAN (T. PANDAN)	0,35
072	12	K	JLN. VETERAN (T. PANDAN)	0,61
072	13	K	JLN. SUDIRMAN (T.PANDAN-PERAWAS)	9,20
073			PERAWAS - BADAU	11,00
074			BADAU - SP. RANGGIANG	32,00
077			SP. RANGGIANG - SP. PEDANG	24,10

LAMPIRAN 8B : KEPUTUSAN MENTERI PERMUKIMAN
DAN PRASARANA WILAYAH

NOMOR : 376/KPTS/M/2004

TANGGAL : 19 OKTOBER 2004

PROPINSI : KEPULAUAN BANGKA BELITUNG (16)

JALAN NASIONAL				
NOMOR RUAS			N A M A R U A S	PANJANG RUAS (KM)
078	11	K	PERAWAS - SP. LAPANGAN TERBANG	7,80
079			SP. PEDANG - MANGGAR	2,15
089			KELAPA - IBUL	25,90
099			PILANG (TANJUNG PANDAN) - PETIKAN	15,10
100			PETIKAN - TG. RU	16,10
101			TOBOALI - SADAI	44,55
			TOTAL KEP. BANGKA BELITUNG	530,65

MENTERI PERMUKIMAN DAN PRASARANA WILAYAH





KETERANGAN:

- BATAS PROPINSI
- BATAS KABUPATEN
- IBUKOTA PROPINSI
- IBUKOTA KABUPATEN
- KOTA MADYA
- KOTA-KOTA LAIN
- == JALAN NASIONAL
- == JALAN PROPINSI
- NOMOR RUAS JALAN
- NOMOR SUB RUAS JALAN
- ⚓ PELABUHAN



MENTERI PERMUKIMAN
DAN PRASARANA WILAYAH

SOENARNO

LAMPIRAN 9 A : KEPUTUSAN MENTERI PERMUKIMAN
DAN PRASARANA WILAYAH
NOMOR : 376/KPTS/M/2004
TANGGAL :

PROVINSI LAMPUNG (17)



SKALA : 0 10 25 50 100

**LAMPIRAN 9B : KEPUTUSAN MENTERI PERMUKIMAN
DAN PRASARANA WILAYAH**

NOMOR : 376/KPTS/M/2004

TANGGAL : 19 OKTOBER 2004

PROPINSI : L A M P U N G (17)

J A L A N N A S I O N A L				
NOMOR RUAS			N A M A R U A S	PANJANG RUAS (KM)
001	2		SP.TJ. KARANG - TEGINENENG	20,85
002			TEGINENENG - GUNUNG SUGIH	27,42
003			GUNUNG SUGIH - TERBANGGI BESAR	12,54
004			TERBANGGI BESAR - KOTABUMI	39,12
004	11	K	JLN. SUDIRMAN (KOTABUMI)	4,00
005			KOTABUMI - BUKIT KEMUNING	41,36
005	11	K	JLN. RADEN INTAN (KOTABUMI)	3,00
006			BUKIT KEMUNING - SP. EMPAT	43,60
007			SP. EMPAT - BTS. SUMSEL	39,80
009	2		SP. GUNUNG KEMALA - KRUI	4,20
013	1		TERBANGGI BESAR - BUJUNG TENUK	49,21
015			TEGINENENG - METRO	15,40
015	11	K	JLN. SUDIRMAN (METRO)	5,00
019			SUKADANA - LABUHAN MARINGGAI	52,89
021	11	K	SP.PUGUNG - SP.TJ.KARANG/JLN. SOEKARNO HATTA (B.LAMPUNG)	15,90
022	11	K	SP. PUGUNG - SP. TIGA (B. LAMPUNG)	2,60
022	21	K	SP.TIGA - BTS. KOTA (SUKAMAJU) (B. LAMPUNG)	7,80
022	3		SUKAMAJU - SP.KALIANDA	37,70
023			BERNUNG - GEDONGTATAAN	11,05
023	11	K	JLN. MONGINSIDI (B. LAMPUNG)	3,20

**LAMPIRAN 9B : KEPUTUSAN MENTERI PERMUKIMAN
DAN PRASARANA WILAYAH**

NOMOR : 376/KPTS/M/2004

TANGGAL : 19 OKTOBER 2004

PROPINSI : L A M P U N G (17)

J A L A N N A S I O N A L				
NOMOR RUAS			N A M A R U A S	PANJANG RUAS (KM)
023	12	K	JLN. KARTINI (B. LAMPUNG)	1,30
023	13	K	JLN. IMAM BONJOL (B. LAMPUNG)	6,10
024			GEDONGTATAAN - RANTAU TIJANG	30,80
026	1		RANTAU TIJANG - KOTA AGUNG	42,85
026	2		KOTA AGUNG - WONOSOBO	10,10
026	3		WONOSOBO - SANGGI	11,85
053			KRUI - BIHA	26,18
054			SP.KALIANDA - BAKAUHENI	30,40
059	21	K	TELUK BETUNG - SP.TIGA (JLN. YOS SUDARSO)	8,20
059	22	K	JLN. MALAHAYATI (B. LAMPUNG)	3,20
060	11	K	SP.PELABUHAN PANJANG - KM.10	2,40
061	1		SP.GUNUNG KEMALA - PUGUNG TAMPAK	42,00
061	2		PUGUNG TAMPAK - BTS. BENGKULU	36,00
062	1		BUJUNG TENUK - SP. PEMATANG	61,59
062	2		SP. PEMATANG - PEMATANG PANGGANG	20,30
068			BAKAUHENI - BUNUT (KETAPANG)	33,55
069			BUNUT (KETAPANG) - LABUHAN MARINGGAI	30,10
092	11	K	KLP. TUJUH - SIMP. KOTABUMI (JLN. SOEKARNO-HATTA - KOTABUMI)	4,15
102			SANGGI - BENGKUNAT	30,00
103			BENGKUNAT - BIHA	42,50

LAMPIRAN 9B : KEPUTUSAN MENTERI PERMUKIMAN
DAN PRASARANA WILAYAH

NOMOR : 376/KPTS/M/2004

TANGGAL : 19 OKTOBER 2004

PROPINSI : L A M P U N G (17)

			J A L A N N A S I O N A L	
N O M O R R U A S			N A M A R U A S	P A N J A N G R U A S (K M)
105			SUKADANA - PURBOLINGGO	15,50
106			PURBOLINGGO - SP. MANDALA	27,50
107			SIMP. MANDALA - SIMP. BUJUNG TENUK	43,10
			T O T A L L A M P U N G	1.004,16

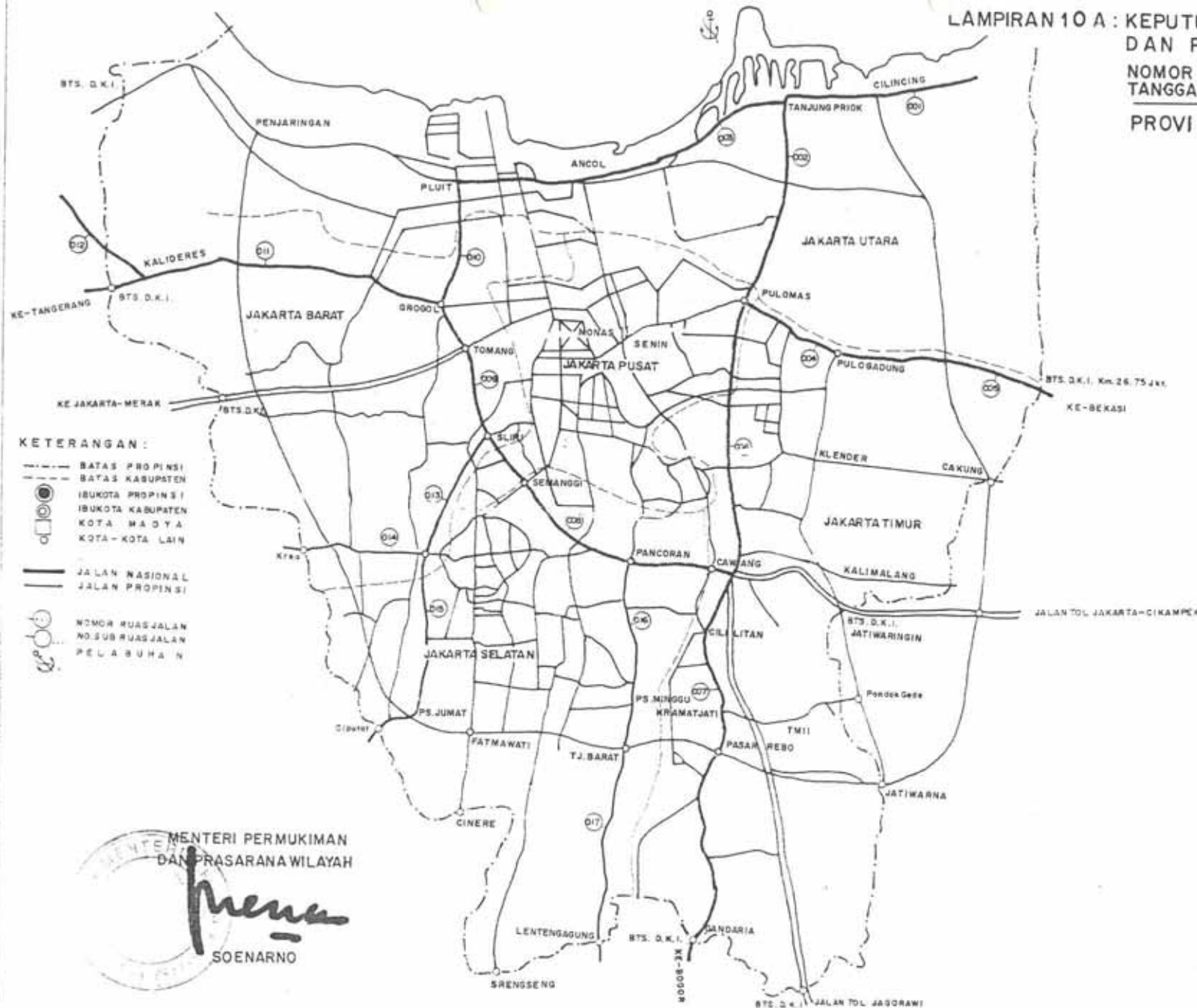
MENTERI PERMUKIMAN DAN PRASARANA WILAYAH



LAMPIRAN 10 A : KEPUTUSAN MENTERI PERMUKIMAN
DAN PRASARANA WILAYAH

NOMOR : 376/KPTS/M/ 2004
TANGGAL : 19 OKTOBER 2004

PROVINSI DKI. JAKARTA (20)



**LAMPIRAN 10B : KEPUTUSAN MENTERI PERMUKIMAN
DAN PRASARANA WILAYAH**

NOMOR : 376/KPTS/M/2004

TANGGAL : 19 OKTOBER 2004

PROPINSI : D. K. I. JAYA (20)

J A L A N N A S I O N A L					
NOMOR RUAS			N A M A R U A S		PANJANG RUAS (KM)
001	11	K	JL. RAYA PELABUHAN		0,65
001	12	K	JL. JAMPEA		1,03
001	13	K	JL CILINCING RAYA		1,73
002	11	K	JL. SULAWESI		0,42
002	12	K	JL. LAKS. YOS SUDARSO		7,18
003	11	K	JL. ENGGANO		1,05
003	12	K	JL. TAMAN STATION PRIOK		0,51
003	13	K	JL. LAKS MARTADINATA		10,26
003	14	K	JL. KP. BANDAN		0,33
003	15	K	JL LODAN		1,25
003	16	K	JL. KRAPU		0,15
003	17	K	JL. PAKIN		0,55
003	18	K	JL. GEDONG PANJANG		0,35
003	19	K	JL. PLUIT SELATAN RAYA		1,00
004	11	K	JL. PERINTIS KEMERDEKAAN		6,48
004	12	K	JL. BEKASI RAYA		5,46
005	11	K	JL. BEKASI RAYA		6,00
006	11	K	JL. JEND.A YANI		5,42
006	12	K	JL. D.I. PANJAITAN		6,31
007	11	K	JL. MAYJEN SUTOYO		2,11
007	12	K	JL.BOGOR RAYA		12,23
008	11	K	JL. M.T HARYONO		2,79

LAMPIRAN 10B : KEPUTUSAN MENTERI PERMUKIMAN
DAN PRASARANA WILAYAH

NOMOR : 376/KPTS/M/2004

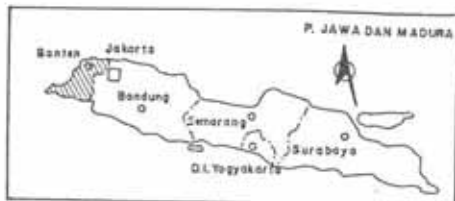
TANGGAL : 19 OKTOBER 2004

PROPINSI : D. K. I. JAYA (20)

J A L A N N A S I O N A L				
NOMOR RUAS			N A M A R U A S	PANJANG RUAS (KM)
008	12	K	JL. GATOT SUBROTO	7,07
009	11	K	JL. S. PARMAN	4,20
010	11	K	JL. JEMBATAN TIGA	1,14
010	12	K	JL. JEMBATAN DUA	0,64
010	13	K	JL. LATUMETEN	2,88
011	11	K	JL. DAAN MOGOT	16,86
012	11	K	JL. AKSES CENGKARENG	5,00
013	11	K	JL. PEJOMPONGAN - KEBAYORAN LAMA	4,00
015	11	K	JL. ARTERI KEBAYORAN LAMA	3,29
015	12	K	JL. METRO PONDOK INDAH	2,94
015	13	K	JL. PASAR JUM'AT	1,10
			TOTAL D.K.I. JAYA	122,38

MENTERI PERMUKIMAN DAN PRASARANA WILAYAH





LAMPIRAN 11 A : KEPUTUSAN MENTERI PERMUKIMAN
DAN PRASARANA WILAYAH

NOMOR : 376/KPTS/M 2004

TANGGAL : 19 OKTOBER 2004

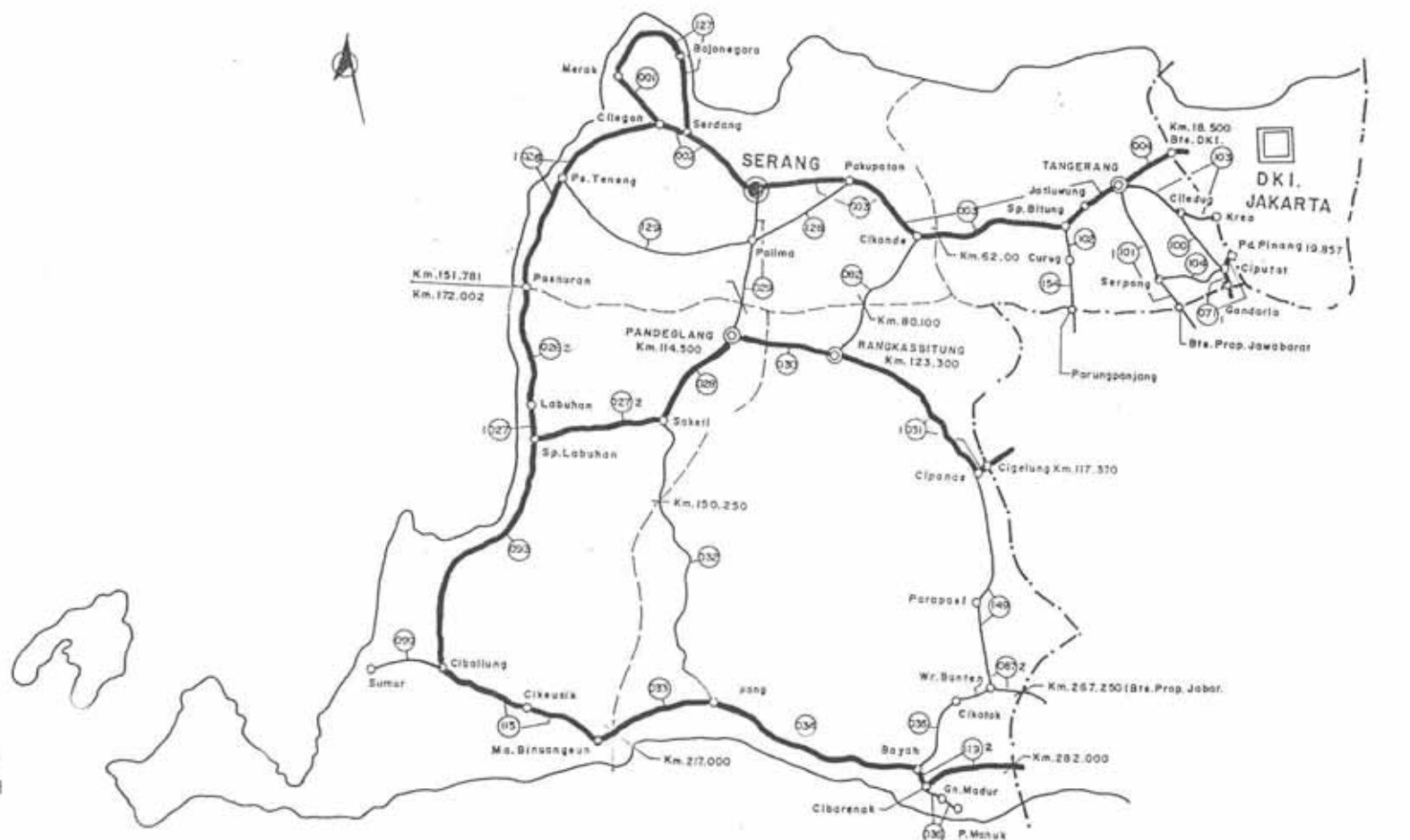
PROVINSI BANTEN (21)

KETERANGAN :

- BATAS PROPINSI
- BATAS KABUPATEN
- IBUKOTA PROPINSI
- IBUKOTA KABUPATEN
- KOTA Madya
- KOTA-KOTA LAIN

- JALAN NASIONAL
- JALAN PROPINSI

- NOMOR RUAS JALAN
- NO.SUB RUAS JALAN
- ⚓ PELABUHAN



MENTERI PERMUKIMAN
DAN PRASARANA WILAYAH
Soenarno
SOENARNO

SKALA :



**LAMPIRAN 11B : KEPUTUSAN MENTERI PERMUKIMAN
DAN PRASARANA WILAYAH**

NOMOR : 376/KPTS/M/2004

TANGGAL : 19 OKTOBER 2004

PROPINSI : BANTEN (21)

J A L A N N A S I O N A L				
NOMOR RUAS			N A M A R U A S	PANJANG RUAS (KM)
001			CILEGON - MERAK	8,02
001	11	K	JL. RAYA CILEGON (CILEGON)	1,48
001	12	K	JL. RAYA MERAK (CILEGON)	3,00
002			SERANG - CILEGON	6,42
002	11	K	JL. MAULANA YUSUF (SERANG)	0,45
002	12	K	JL. TIRTAYASA (SERANG)	0,55
002	13	K	JL. MAYOR SAFEI (SERANG)	0,80
002	14	K	JL. RAYA CILEGON (SERANG)	6,15
002	15	K	JL. RAYA SERANG (CILEGON)	3,73
003			TANGERANG - SERANG	52,82
003	11	K	JL. A. YANI (SERANG)	1,65
003	12	K	JL. SUDIRMAN (SERANG)	4,40
003	13	K	JL. RAYA SERANG (TANGERANG)	7,39
004	11	K	JL. DAAN MOGOT (TANGERANG - BTS. DKI)	7,45
026	1		CILEGON - PASAURAN	38,92
026	11	K	JL. RAYA ANYER (CILEGON)	3,50
026	2		LABUHAN - PASAURAN	16,60

**LAMPIRAN 11B : KEPUTUSAN MENTERI PERMUKIMAN
DAN PRASARANA WILAYAH**

NOMOR : 376/KPTS/M/2004

TANGGAL : 19 OKTOBER 2004

PROPINSI : BANTEN (21)

J A L A N N A S I O N A L					
NOMOR RUAS			N A M A R U A S		PANJANG RUAS (KM)
027	1		LABUHAN - SIMP.LABUHAN		3,65
027	2		SIMP. LABUHAN - SAKETI		17,10
028			PANDEGLANG - SAKETI		17,60
028	11	K	JL. ABDULRAHIM (PANDEGLANG)		0,20
028	12	K	JL. RAYA LABUAN (PANDEGLANG)		3,02
030			PANDEGLANG - RANGKASBITUNG		14,26
030	11	K	JL. MAYOR WIDAGDO (PANDEGLANG)		0,25
030	12	K	JL. RAYA RANGKASBITUNG (PANDEGLANG)		3,39
030	13	K	JL. RAYA PANDEGLANG (RANGKASBITUNG))		3,20
031	1		RANGKASBITUNG - CIGELUNG		39,23
031	11	K	JL. SUNAN KALIJAGA (RANGKASBITUNG)		1,60
031	12	K	JL. RAYA CIPANAS (RANGKASBITUNG)		2,20
033			SIMPANG - MUARA BINUANGEUN		16,94
034			SIMPANG - BAYAH		33,69
071	1		CIPUTAT - BOGOR (BTS.DKI - GANDARIA/BTS.BOGOR/TANGERANG)		9,22
093			SP.LABUAN - CIBALIUNG		49,27
115			CIBALIUNG - CIKEUSIK - MUARA BINUANGEN		43,92

LAMPIRAN 11B : KEPUTUSAN MENTERI PERMUKIMAN
DAN PRASARANA WILAYAH

NOMOR : 376/KPTS/M/2004

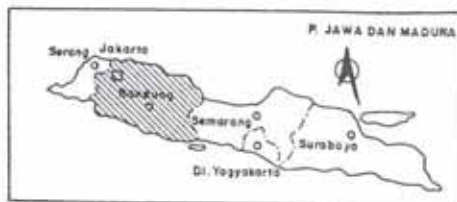
TANGGAL : 19 OKTOBER 2004

PROPINSI : BANTEN (21)

			JALAN NASIONAL	
NOMOR RUAS			N A M A R U A S	PANJANG RUAS (KM)
119	2		BAYAH - CIBARENOK - BTS. PROP. JABAR	33,48
127			SERDANG - BOJONEGARA - MERAK	34,85
			TOTAL BANTEN	490,40

MENTERI PERMUKIMAN DAN PRASARANA WILAYAH





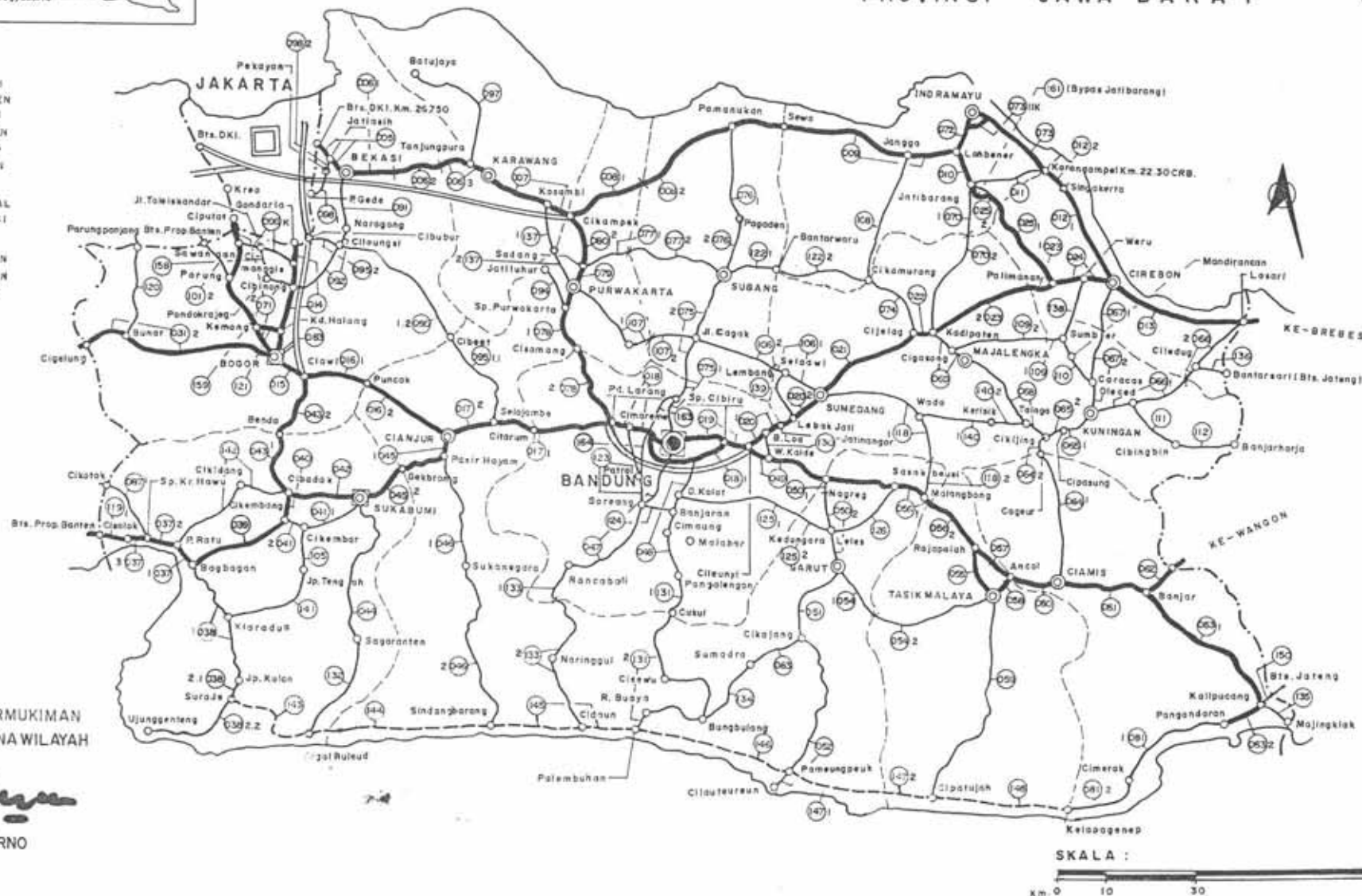
LAMPIRAN 12 A : KEPUTUSAN MENTERI PERMUKIMAN
DAN PRASARANA WILAYAH

NOMOR : 376/KPTS/M/2004
TANGGAL : 19 OKTOBER 2004

PROVINSI JAWA BARAT (22)

KETERANGAN :

- BATAS PROPINSI
- BATAS KABUPATEN
- IBUKOTA PROPINSI
- IBUKOTA KABUPATEN
- KOTA MADYAT
- KOTA-KOTA LAIN
- JALAN NASIONAL
- JALAN PROPINSI
- NOMOR RUAS JALAN
- NO. SUB RUAS JALAN
- PELABUHAN



MENTERI PERMUKIMAN
DAN PRASARANA WILAYAH

SOENARNO

**LAMPIRAN 12B : KEPUTUSAN MENTERI PERMUKIMAN
DAN PRASARANA WILAYAH**

NOMOR : 376/KPTS/M/2004

TANGGAL : 19 OKTOBER 2004

PROPINSI : JAWA BARAT (22)

J A L A N N A S I O N A L					
NOMOR RUAS			N A M A R U A S		PANJANG RUAS (KM)
005	11	K	JL. SULTAN AGUNG (BEKASI)		3,75
005	12	K	JL. SUDIRMAN (BEKASI)		2,39
005	13	K	JL. A. YANI (BEKASI)		3,10
005	14	K	JL. CUT MUTIA (BEKASI)		3,02
006	11	K	JL. DIPONEGORO (TAMBUN)		4,07
006	12	K	JL. HASANUDIN (TAMBUN)		2,67
006	21	K	JL. RAYA BITUNG (CIKARANG)		5,88
006	22	K	JL. FATAHILLAH (CIKARANG)		2,11
006	23	K	JL. R.E. MARTADINATA (CIKARANG)		1,14
006	24	K	FLY OVER CIKARANG (CIKARANG)		0,98
006	25	K	JL. GATOT SUBROTO (CIKARANG)		3,95
006	3		CIKARANG - KARAWANG		8,95
007			KARAWANG - CIKAMPEK		10,97
007	11	K	JL. BHAYANGKARA (KARAWANG)		2,00
007	12	K	JL. PANGKAL PERJUANGAN (KARAWANG)		3,50
007	13	K	JL. JEND. A. YANI (KARAWANG)		2,25
007	14	K	JL. TUPAREV I (KARAWANG)		1,40
007	15	K	JL. SUROTO KUNTO (KARAWANG)		2,19
007	16	K	JL. RAYA DAWUAN (CIKAMPEK)		2,39
007	17	K	JL. JEND. A. YANI (CIKAMPEK)		4,71
008	1		CIKAMPEK - BTS. SUBANG/KARAWANG		7,42

**LAMPIRAN 12B : KEPUTUSAN MENTERI PERMUKIMAN
DAN PRASARANA WILAYAH**

NOMOR : 376/KPTS/M/2004

TANGGAL : 19 OKTOBER 2004

PROPINSI : JAWA BARAT (22)

JALAN NASIONAL			
NOMOR RUAS			N A M A R U A S
			PANJANG RUAS (KM)
008	11	K	JL. JEND. SUDIRMAN (CIKAMPEK)
008	12	K	JL. RAYA JATISARI (CIKAMPEK)
008	2		BTS. SUBANG/KARAWANG - PAMANUKAN
008	21	K	JL. EYANG TIRTAYASA (PAMANUKAN)
009	1		PAMANUKAN - SEWO
009	11	K	JL. H. SYAHBANA (PAMANUKAN)
009	2		SEWO - LOHBENER
010			JATIBARANG - LOHBENER
012	1		CIREBON - BTS. CIREBON/INDRAMAYU (SINGAKERTA)
012	11	K	JL. YOS SUDARSO (CIREBON)
012	12	K	JL. SISINGAMANGARAJA (CIREBON)
012	13	K	JL. KAPTEN SAMADIKUN (CIREBON)
012	14	K	JL. DIPONEGORO (CIREBON)
012	16	K	JL. BENTENG (CIREBON)
012	17	K	JL. RAYA PANYINDANGAN (CIREBON)
012	2		BTS. CIREBON/INDRAMAYU (SINGAKERTA) - KARANGAMPEL
013			CIREBON - LOSARI
013	11	K	JL. KASUNEAN (CIREBON)
013	12	K	JL. KALIJAGA (CIREBON)
014			GANDARIA - BOGOR
014	11	K	JL. PAJAJARAN (BOGOR)

**LAMPIRAN 12B : KEPUTUSAN MENTERI PERMUKIMAN
DAN PRASARANA WILAYAH**

NOMOR : 376/KPTS/M/2004

TANGGAL : 19 OKTOBER 2004

PROPINSI : JAWA BARAT (22)

J A L A N N A S I O N A L					
NOMOR RUAS			N A M A R U A S		PANJANG RUAS (KM)
014	15	K	JL. RAYA KEDUNGHALANG (BOGOR)		2,98
015		K	BOGOR - CIAWI (JL. RAYA TAJUR)		5,26
016	1		CIAWI - PUNCAK		20,61
016	11	K	JL. RAYA CIAWI (BOGOR)		1,51
016	12	K	JL. RAYA CISARUA (CISARUA)		1,11
016	2		PUNCAK - CIANJUR		20,62
016	21	K	JL. DR. MUWARDI (CIANJUR)		2,08
016	22	K	JL. IR. H. JUANDA (CIANJUR)		3,10
016	23	K	JL. RAYA CIPANAS (CIPANAS)		1,00
017	11		PADALARANG - RAJAMANDALA - CITARUM		14,56
017	11	K	JL. RAYA PADALARANG (PADALARANG)		2,98
017	12	K	JL. RAYA RAJAMANDALA (RAJAMANDALA)		0,94
017	21		CIANJUR - CITARUM		13,65
017	21	K	JL. RAYA BANDUNG (CIANJUR)		4,63
018			BANDUNG - PADALARANG		8,38
018	11	K	JL. SUKARNO - HATTA (BANDUNG)		18,36
018	12	K	JL. NURTANIO (BANDUNG)		1,19
018	13	K	JL. SUDIRMAN (BANDUNG)		1,24
018	14	K	JL. CIBEUREUM (BANDUNG)		2,77
018	15	K	JL. RAYA PADALARANG (PADALARANG)		1,82
019		K	BANDUNG - CILEUNYI		2,96

**LAMPIRAN 12B : KEPUTUSAN MENTERI PERMUKIMAN
DAN PRASARANA WILAYAH**

NOMOR : 376/KPTS/M/2004

TANGGAL : 19 OKTOBER 2004

PROPINSI : JAWA BARAT (22)

J A L A N N A S I O N A L					
NOMOR RUAS			N A M A R U A S		PANJANG RUAS (KM)
019	15	K	JL. RAYA SINDANGLAYA (BANDUNG)		3,69
019	16	K	JL. RAYA UJUNG BERUNG (BANDUNG)		2,88
019	17	K	JL. RAYA CIPADUNG (BANDUNG)		1,41
019	18	K	JL. CIBIRU (BANDUNG)		0,59
019	19	K	JL. RAYA CILEUNYI (CILEUNYI)		0,72
020	1	K	JL. RAYA CILEUNYI (CILEUNYI) / CILEUNYI - JATINANGOR		0,58
020	2		JATINANGOR - SUMEDANG		15,24
020	21	K	JL. RAYA JATINANGOR (JATINANGOR)		2,98
020	22	K	JL. RAYA TANJUNGSARI (TANJUNGSARI)		3,45
020	23	K	JL. PANGERAN KORNEL (SUMEDANG)		3,29
020	24	K	JL. PRABU GEUSAN ULUN (SUMEDANG)		1,08
021			SUMEDANG - CIJELAG		27,59
021	11	K	JL. ABDURAHMAN (SUMEDANG)		1,58
022			CIJELAG - KADIPATEN		4,79
023	1		PALIMANAN - BTS. MAJALENGKA/CIREBON (PRAPATAN)		7,28
023	11	K	JL. RAYA PALIMANAN 3 (PALIMANAN)		0,29
023	2		BTS. MAJALENGKA/CIREBON (PRAPATAN) - KADIPATEN		22,99
023	21	K	JL. RAYA KADIPATEN (KADIPATEN)		1,74
023	22	K	JL. RAYA JATIWANGI (JATIWANGI)		1,00
024			CIREBON - PALIMANAN		8,98
024	14	K	JL.BRIGJEN. DHARSONO - JL.JEND. A.YANI (BY PASS CIREBON)		8,21

**LAMPIRAN 12B : KEPUTUSAN MENTERI PERMUKIMAN
DAN PRASARANA WILAYAH**

NOMOR : 376/KPTS/M/2004

TANGGAL : 19 OKTOBER 2004

PROPINSI : JAWA BARAT (22)

J A L A N N A S I O N A L					
NOMOR RUAS			N A M A R U A S		PANJANG RUAS (KM)
024	15	K	JL. PILANGSARI (CIREBON)		2,63
024	16	K	JL. SLAMET RIYADI (CIREBON)		0,48
024	17	K	JL. SILIWANGI (CIREBON)		0,19
024	18	K	JL. RAYA JAMBLANG (CIREBON)		1,10
024	19	K	JL. RAYA KLANGENAN (CIREBON)		1,07
024	1A	K	JL. RAYA PALIMANAN I (PALIMANAN)		0,23
025	1		PALIMANAN - BTS. INDRAMAYU/CIREBON (CADANG PINGGAN)		16,72
025	11	K	JL. RAYA PALIMANAN 2 (PALIMANAN)		1,00
025	2		BTS. CIREBON/INDRAMAYU (CADANG PINGAN) - JATIBARANG		11,42
031	2		BOGOR - CIGELUNG		47,86
031	21	K	JLN. VETERAN (BOGOR)		0,66
031	22	K	JLN. GUNUNG BATU (BOGOR)		1,98
031	23	K	JLN. SINDANGBARANG (BOGOR)		2,70
031	24	K	JLN. RAYA DRAMAGA (BOGOR)		1,80
031	25	K	JLN. RAYA LEUWILIANG (LEUWILIANG)		1,34
031	26	K	JLN. RAYA JASINGA (JASINGA)		1,01
037	1	K	BAGBAGAN - PELABUHAN RATU (JL. RAYA PEL. RATU)		3,61
037	21	K	JL. SILIWANGI (PELABUHAN RATU - SP.KR.HAWU)		1,14
037	22	K	JL. KIDANG KENCANA (PELABUHAN RATU - SP.KR.HAWU)		1,80
037	23	K	JL. RAYA CITEPUS (PELABUHAN RATU - SP.KR.HAWU)		4,16
037	24	K	JL. RAYA CISOLOK (PELABUHAN RATU - SP.KR.HAWU)		2,58

**LAMPIRAN 12B : KEPUTUSAN MENTERI PERMUKIMAN
DAN PRASARANA WILAYAH**

NOMOR : 376/KPTS/M/2004

TANGGAL : 19 OKTOBER 2004

PROPINSI : JAWA BARAT (22)

J A L A N N A S I O N A L					
NOMOR RUAS			N A M A R U A S		PANJANG RUAS (KM)
037	3		SP.KR.HAWU - CISOLOK		5,29
039			CIKEMBANG - BAGBAGAN		33,99
040			CIBADAK - CIKEMBANG		7,87
040	11	K	JL. PERINTIS KEMERDEKAAN (CIBADAK)		1,50
042			SUKABUMI - CIBADAK		6,82
042	13	K	JL. BHAYANGKARA (SUKABUMI)		2,80
042	14	K	JL. SURYAKENCANA (SUKABUMI)		0,05
042	15	K	JL. RUMAH SAKIT (SUKABUMI)		0,72
042	16	K	JL. SILIWANGI (SUKABUMI)		1,38
042	17	K	JL. LETJEN. KOSASIH (SUKABUMI)		2,88
042	18	K	JL. K.H. SANUSI (SUKABUMI)		1,12
042	19	K	JL. RAYA CISAAT (CISAAT)		2,33
042	1A	K	JL. RAYA CIBOLANG (CISAAT)		2,34
042	1B	K	JL. RAYA SILIWANGI (CIBADAK)		2,22
043	1		CIBADAK - BENDA		14,42
043	11	K	JL. SURYAKENCANA (CIBADAK)		1,55
043	12	K	JL. SILIWANGI (PARUNGKUDA)		1,04
043	13	K	JL. SILIWANGI (CICURUG)		2,02
043	2		BENDA CIAWI		14,75
045	1		CIANJUR - GEKBRONG (BTS. KABUPATEN)		12,58
045	11	K	JL. PASIR HAYAM - SP.3 PERINT. KEMERDEKAAN (CIANJUR)		0,72

**LAMPIRAN 12B : KEPUTUSAN MENTERI PERMUKIMAN
DAN PRASARANA WILAYAH**

NOMOR : 376/KPTS/M/2004

TANGGAL : 19 OKTOBER 2004

PROPINSI : JAWA BARAT (22)

J A L A N N A S I O N A L					
NOMOR RUAS			N A M A R U A S		PANJANG RUAS (KM)
045	12	K	JL. PERINTIS KEMERDEKAAN (CIANJUR)		3,11
045	13	K	JL. PROF. M. YAMIN (CIANJUR)		0,99
045	14	K	JL. A. RAHMAN HAKIM (CIANJUR)		1,18
045	2		GEKBRONG (BTS. KABUPATEN) - SUKABUMI		10,37
049			CILEUNYI - NAGREG		12,82
049	11	K	JL. RAYA CIPACING (CILEUNYI)		1,57
049	12	K	JL. RAYA RANCAEKEK (RANCAEKEK)		2,00
055			RAJAPOLAH - TASIKMALAYA		6,72
055	11	K	JL. RE. MARTADINATA (TASIKMALAYA)		1,99
055	12	K	JL. RAYA RAJAPOLAH (RAJAPOLAH)		2,15
055	13	K	JL. RAYA INDIHIANG (INDIHIANG)		2,75
056	1		NAGREG - BTS. TASIKMALAYA/GARUT		31,11
056	11	K	JL. RAYA LIMBANGAN (LIMBANGAN)		0,77
056	12	K	JL. RAYA MALANGBONG (MALANGBONG)		1,10
056	2		BTS. TASIKMALAYA/GARUT - RAJAPOLAH		16,98
056	21	K	JL. RAYA CIAWI (CIAWI)		1,85
057			RAJAPOLAH - ANCOL		14,00
058			TASIKMALAYA - ANCOL		1,05
058	11	K	JL. MOCH. HATTA (TASIKMALAYA)		0,95
058	12	K	JL. RAYA CIAMIS (TASIKMALAYA)		1,89
060			ANCOL - CIAMIS		7,59

**LAMPIRAN 12B : KEPUTUSAN MENTERI PERMUKIMAN
DAN PRASARANA WILAYAH**

NOMOR : 376/KPTS/M/2004

TANGGAL : 19 OKTOBER 2004

PROPINSI : JAWA BARAT (22)

J A L A N N A S I O N A L					
NOMOR RUAS			N A M A R U A S		PANJANG RUAS (KM)
060	11	K	JL. SUDIRMAN (CIAMIS)		4,85
061			CIAMIS - BANJAR		14,86
061	11	K	JL. JEND. A. YANI (CIAMIS)		6,77
061	12	K	JL. IR. H. JUANDA (CIAMIS)		2,57
061	13	K	JL. RAYA BANJAR (BANJAR)		3,02
062			BANJAR - BTS.JATENG		3,58
062	11	K	JL. RAYA MAJENANG (BANJAR)		2,50
063	1		BANJAR - KALI PUCANG		39,65
063	11	K	JL. PARUNGSARI (BANJAR)		0,32
063	12	K	JL. LETJEN. SUWARTO (BANJAR)		1,18
063	13	K	JL. RAYA BATULAWANG (BANJAR)		5,20
063	14	K	JL. RAYA BANJARSARI (BANJARSARI)		2,21
063	15	K	JL. RAYA PANGANDARAN (PANGANDARAN)		1,00
063	2		KALI PUCANG - PANGANDARAN		15,03
071	2		CIPUTAT - BOGOR (BTS.BOGOR/TANGERANG - BOGOR)		23,74
071	11	K	JL. OTISTA (BOGOR)		0,73
071	12	K	JL. IR.H.JUANDA (BOGOR)		1,19
071	13	K	JL. KAPT.MUSLIHAT (BOGOR)		0,60
072			INDRAMAYU - LOHBENER		6,46
072	11	K	JL. RAYA SUKADEDEL/TERUSAN (INDRAMAYU)		2,32
072	12	K	JL. SOEKARNO-HATTA (INDRAMAYU)		1,73

**LAMPIRAN 12B : KEPUTUSAN MENTERI PERMUKIMAN
DAN PRASARANA WILAYAH**

NOMOR : 376/KPTS/M/2004

TANGGAL : 19 OKTOBER 2004

PROPINSI : JAWA BARAT (22)

J A L A N N A S I O N A L				
NOMOR RUAS			N A M A R U A S	PANJANG RUAS (KM)
073			KARANGAMPEL - LINGKAR INDRAMAYU (INDRAMAYU)	9,65
073	11	K	JL. MULIA ASRI (INDRAMAYU)	10,38
078	1		PURWAKARTA - CISOMANG	20,17
078	11	K	JL. RAYA CIGANEA (PURWAKARTA)	1,61
078	12	K	JL. JEND. A. YANI (PADALARANG)	1,84
078	13	K	JL. IBRAHIM (PADALARANG)	0,96
078	14	K	JL. TERUSAN IBRAHIM SINGADILAGA (PURWAKARTA)	0,80
078	2		CISOMANG - PADALARANG	23,00
078	21	K	JL. RAYA PURWAKARTA (PADALARANG)	0,92
079			SADANG - PURWAKARTA	1,75
079	11	K	JL. VETERAN/TUPAREV (PURWAKARTA)	2,53
079	12	K	JL. JEND. SUDIRMAN (PURWAKARTA)	1,07
079	13	K	JL. R.E. MARTADINATA (PURWAKARTA)	1,11
079	14	K	JL. BASUKI RACHMAT (PURWAKARTA)	1,19
080	11	K	JL. IR.H.JUANDA (CIKAMPEK)	2,96
080	12	K	JL. BY PASS JOMIN (CIKAMPEK)	1,89
080	2		BTS.KRAWANG/PWK - SADANG (CIKAMPEK - SADANG)	9,88
119	1		CISOLOK - BTS. PROP. BANTEN (CIBARENO)	10,04
121			KEMANG - KEDUNGHALANG	8,00
155			CINUNUK - CILEUNYI KULON (JALAN LABORATORIUM)	1,24
156	11	K	JL. RAJAWALI BARAT (BANDUNG)	1,00

LAMPIRAN 12B : KEPUTUSAN MENTERI PERMUKIMAN
DAN PRASARANA WILAYAH

NOMOR : 376/KPTS/M/2004

TANGGAL : 19 OKTOBER 2004

PROPINSI : JAWA BARAT (22)

JALAN NASIONAL				
NOMOR RUAS			N A M A R U A S	PANJANG RUAS (KM)
157	11	K	JL. ELANG RAYA (BANDUNG)	0,43
160			PARAKAN MUNCANG - NAGROG (BY PASS CICALENGKA)	5,57
161			BY PASS JATIBARANG	3,91
162			EKS TOLL RAJAMANDALA	5,00
			TOTAL JAWA BARAT	1.140,69

MENTERI PERMUKIMAN DAN PRASARANA WILAYAH

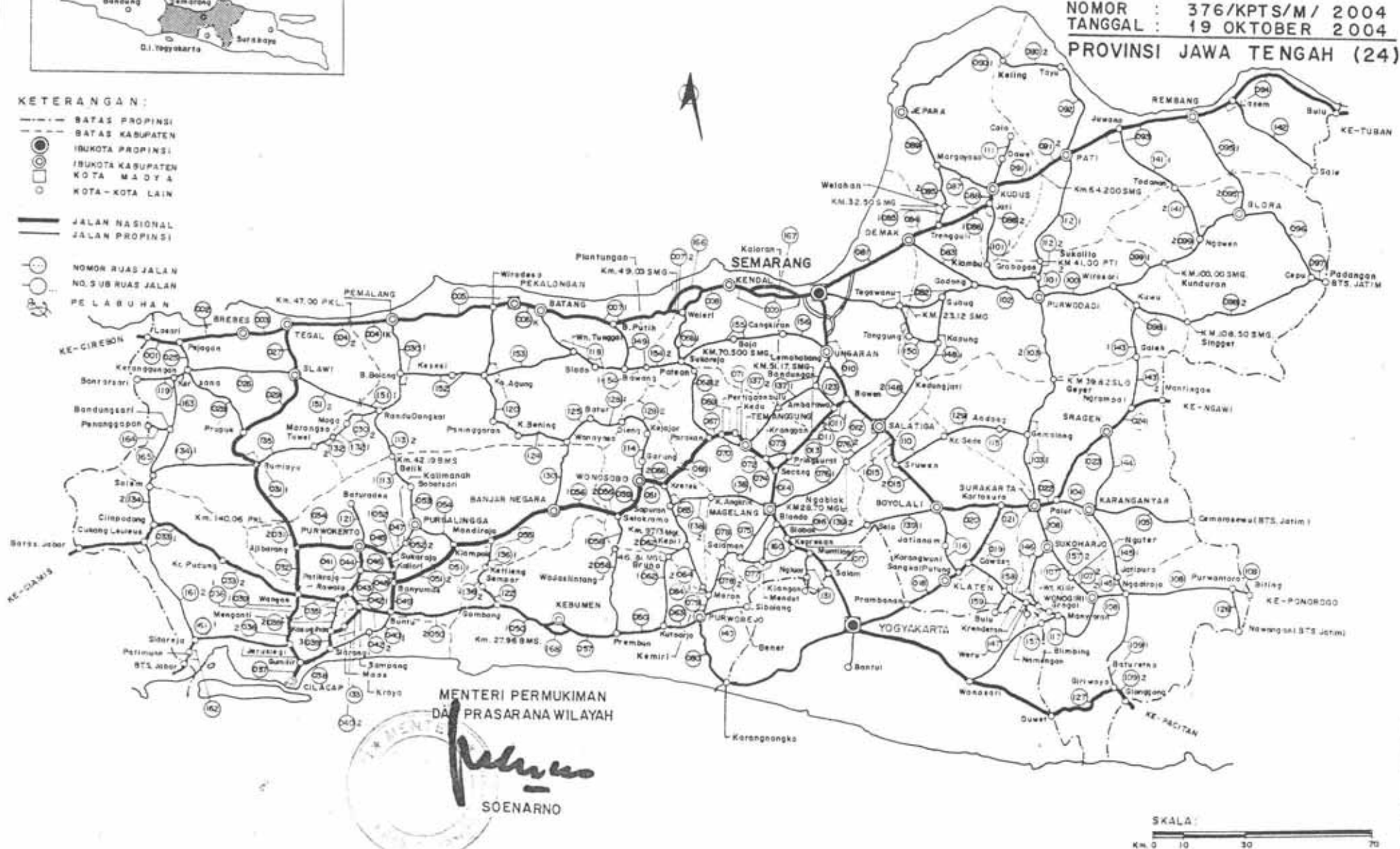


LAMPIRAN 13 A : KEPUTUSAN MENTERI PERMUKIMAN
DAN PRASARANA WILAYAH
NOMOR : 376/KPTS/M/ 2004
TANGGAL : 19 OKTOBER 2004
PROVINSI JAWA TENGAH (24)

KETERANGAN :

- BATAS PROPINSI
- - - BATAS KABUPATEN
- IBUKOTA PROPINSI
- IBUKOTA KABUPATEN
- KOTA Madya
- KOTA-KOTA LAIN
- JALAN NASIONAL
- - - JALAN PROPINSI

○ NOMOR RUAS JALAN
○ NO. SUB RUAS JALAN
○ PELABUHAN



MENTERI PERMUKIMAN
DAN PRASARANA WILAYAH

SOENARNO

SKALA:
Km. 0 10 20 30 40

**LAMPIRAN 13B : KEPUTUSAN MENTERI PERMUKIMAN
DAN PRASARANA WILAYAH**

NOMOR : 376/KPTS/M/2004

TANGGAL : 19 OKTOBER 2004

PROPINSI : JAWA TENGAH (24)

J A L A N N A S I O N A L					
NOMOR RUAS			N A M A R U A S		PANJANG RUAS (KM)
001			PEJAGAN - LOSARI		9,35
002			BREBES - PEJAGAN		13,09
002	11	K	JLN. A. YANI (BREBES)		1,65
002	12	K	JLN. DIPONEGORO (BREBES)		0,56
002	13	K	JLN. PEMUDA (BREBES)		2,50
003			TEGAL - BREBES		7,35
003	11	K	JLN. KOL. SUGIONO (TEGAL)		1,18
003	12	K	JLN. MAYJEND. SUTOYO (TEGAL)		0,65
003	13	K	JLN. BASUKI RAHMAT (TEGAL)		4,90
003	14	K	JLN. GAJAH MADA (BREBES)		1,45
004	11	K	JLN. MOH YAMIN (PEMALANG)		2,88
004	12	K	JLN. BRIGJEN KATAMSO (PEMALANG)		2,85
004	2		PEMALANG - TEGAL (PKL.BARAT)		23,04
004	21	K	JLN. GAJAH MADA (TEGAL)		1,25
004	22	K	JLN. MT. HARYONO (TEGAL)		0,25
004	23	K	JLN. YOS SUDARSO (TEGAL)		1,00
004	24	K	JLN. MERTOLOYO (TEGAL)		1,21
005			PEKALONGAN - PEMALANG		30,44
005	11	K	JLN. GAJAH MADA (PEKALONGAN)		2,11
005	15	K	JLN. PEMUDA (PEKALONGAN)		0,21
005	17	K	JLN. RAYA TIRTO (PEKALONGAN)		0,50

**LAMPIRAN 13B : KEPUTUSAN MENTERI PERMUKIMAN
DAN PRASARANA WILAYAH**

NOMOR : 376/KPTS/M/2004

TANGGAL : 19 OKTOBER 2004

PROPINSI : JAWA TENGAH (24)

J A L A N N A S I O N A L				
NOMOR RUAS			N A M A R U A S	PANJANG RUAS (KM)
005	18	K	JLN. MERDEKA (PEKALONGAN)	0,45
005	19	K	JLN. LETJEND. SUPRAPTO (PEMALANG)	2,91
005	1A	K	JLN. MT. HARYONO (PEMALANG)	2,69
006	11	K	JLN. DOKTER SUTOMO (PEKALONGAN)	2,86
006	12	K	JLN. DOKTER SETIABUDI (PEKALONGAN)	0,16
006	13	K	JLN. JEND. SUDIRMAN (PEKALONGAN)	1,55
006	14	K	JLN. KH. MAS MANSYUR (PEKALONGAN)	1,15
006	15	K	JLN. RAYA BATANG (PEKALONGAN)	1,20
006	16	K	JLN. SUDIRMAN (BATANG)	2,30
006	17	K	JLN. URIP SUMOHARJO (BATANG)	1,00
007	1		BATANG - WELERI (PKL TIMUR)	40,45
007	11	K	JLN. SLAMET RIYADI (BATANG)	1,60
007	2		WELERI - BATANG (SMG BARAT)	2,83
007	3		JLN. TEMBUS PLELEN BARU	1,75
008			KENDAL - WELERI	11,02
008	11	K	JLN. RAYA BARAT (KENDAL)	2,00
008	12	K	JLN. RAYA (KENDAL)	1,55
008	13	K	JLN. RAYA TIMUR (KENDAL)	2,50
008	14	K	JLN. LINGKAR BODRI (KENDAL)	0,78
009			SEMARANG - KENDAL	11,50
009	13	K	JLN. JENDRAL SUDIRMAN (SEMARANG)	2,15

**LAMPIRAN 13B : KEPUTUSAN MENTERI PERMUKIMAN
DAN PRASARANA WILAYAH**

NOMOR : 376/KPTS/M/2004

TANGGAL : 19 OKTOBER 2004

PROPINSI : JAWA TENGAH (24)

J A L A N N A S I O N A L				
N O M O R R U A S			N A M A R U A S	P A N J A N G R U A S (K M)
009	14	K	JLN. SILIWANGI (SEMARANG)	2,50
009	15	K	JLN. WALISONGO (SEMARANG)	9,39
009	16	K	JLN. MGR. SUGIYOPRANOTO (SEMARANG)	0,90
009	17	K	JLN. TUGU MUDA (SEMARANG)	0,72
009	18	K	JLN. Dr SUTOMO (SEMARANG)	1,60
009	19	K	JLN. S. PARMAN (SEMARANG)	2,40
009	1A	K	JLN. SULTAN AGUNG (SEMARANG)	2,00
010			SEMARANG - BAWEN	16,90
010	11	K	JLN. WIDOHARJO (SEMARANG)	0,40
010	12	K	JLN. DR. CIPTO (SEMARANG)	2,80
010	13	K	JLN. KOMPOL MAKSUM (SEMARANG)	0,65
010	14	K	JLN. MT. HARYONO (SEMARANG)	0,90
010	15	K	JLN. DR. WAHIDIN (SEMARANG)	2,30
010	16	K	JLN. TEUKU UMAR (SEMARANG)	1,10
010	17	K	JLN. SETIA BUDHI (SEMARANG)	8,85
010	18	K	JLN. RADEN PATAH (SEMARANG)	1,65
010	19	K	JLN. GATOT SUBROTO (UNGARAN)	2,75
010	1A	K	JLN. DIPONEGORO (UNGARAN)	4,40
011	1		BAWEN - PRINGSURAT (SMB)	17,28
011	2		PRINGSURAT - BAWEN (KDT)	9,21
012			BAWEN - SALATIGA	9,64

**LAMPIRAN 13B : KEPUTUSAN MENTERI PERMUKIMAN
DAN PRASARANA WILAYAH**

NOMOR : 376/KPTS/M/2004

TANGGAL : 19 OKTOBER 2004

PROPINSI : JAWA TENGAH (24)

JALAN NASIONAL				
NOMOR RUAS			N A M A R U A S	PANJANG RUAS (KM)
012	11	K	JLN. DIPONEGORO (SALATIGA)	3,21
013			SECANG - PRINGSURAT	4,76
014			MAGELANG - SECANG	5,07
014	11	K	JLN. AHMAD YANI (MAGELANG)	5,04
014	12	K	JLN. ELO SURABAYAN (MAGELANG)	2,66
014	13	K	JLN. SOEKARNO-HATTA (MAGELANG)	2,60
015	1		SALATIGA - BOYOLALI (SMG BARAT)	5,73
015	11	K	JLN. WAHID HASYIM (SALATIGA)	0,50
015	12	K	JLN. USMAN MALIKI (SALATIGA)	1,80
015	13	K	JLN. VETERAN (SALATIGA)	1,60
015	14	K	JLN. JEND. SUDIRMAN (SALATIGA)	2,98
015	2		BOYOLALI - SALATIGA (SKA BARAT)	9,38
015	21	K	JLN. PANDANARAN (BOYOLALI)	2,70
016			MAGELANG - KEPREKAN	8,36
016	11	K	JLN. PEMUDA (MAGELANG)	0,80
016	12	K	JLN. SUDIRMAN (MAGELANG)	2,20
016	13	K	JLN. YOGYA MAGELANG (MUNTILAN)	1,60
017			KEPREKAN - BATAS YOGYA	8,35
017	11	K	JLN. PEMUDA (MUNTILAN)	3,90
018			KLATEN - PRAMBANAN	8,48
018	11	K	JLN. SURAJI TIRTONEGORO (KLATEN)	1,20

**LAMPIRAN 13B : KEPUTUSAN MENTERI PERMUKIMAN
DAN PRASARANA WILAYAH**

NOMOR : 376/KPTS/M/2004

TANGGAL : 19 OKTOBER 2004

PROPINSI : JAWA TENGAH (24)

JALAN NASIONAL				
NOMOR RUAS			N A M A R U A S	PANJANG RUAS (KM)
018	12	K	JLN. MERBABU (KLATEN)	1,38
018	13	K	JLN. SULAWESI (KLATEN)	0,30
018	14	K	JLN. ANOA (KLATEN)	1,00
018	15	K	JLN. MAYOR KUSMANTO (KLATEN)	1,70
018	16	K	JLN. MAYOR SUNARYO (KLATEN)	1,60
019			KARTASURA - KLATEN	14,81
019	11	K	JLN. KARTINI (KLATEN)	2,33
019	12	K	JLN. DIPONEGORO (KLATEN)	2,93
019	13	K	JLN. PERINTIS K EMERDEKAAN (KLATEN)	2,40
020			KARTASURA - BOYOLALI	14,95
020	11	K	JLN. PANDANARAN (BOYOLALI)	2,70
021			SURAKARTA - KARTASURA	5,50
021	11	K	JLN. SLAMET RIYADI (SURAKARTA)	1,55
021	12	K	JLN. A YANI (SURAKARTA)	4,90
021	13	K	JLN. TENTARA PELAJAR (SURAKARTA)	0,90
021	14	K	JLN. ADI SUCIPTO (SURAKARTA)	9,94
022			SURAKARTA - PALUR	1,40
022	11	K	JLN. KALIBARU / JLN. SUTARTO (SURAKARTA)	1,30
022	12	K	JLN. SUTAMI (SURAKARTA)	1,80
023			PALUR - SRAGEN	13,87
023	11	K	JLN. LINGKAR UTARA BARAT (SRAGEN)	4,10

**LAMPIRAN 13B : KEPUTUSAN MENTERI PERMUKIMAN
DAN PRASARANA WILAYAH**

NOMOR : 376/KPTS/M/2004

TANGGAL : 19 OKTOBER 2004

PROPINSI : JAWA TENGAH (24)

JALAN NASIONAL				
NOMOR RUAS			N A M A R U A S	PANJANG RUAS (KM)
023	12	K	JLN. S. PARMAN (SRAGEN)	2,40
023	13	K	JLN. LINGKAR UTARA TIMUR (SRAGEN)	3,90
024			SRAGEN - MANTINGAN	16,08
027			T E G A L - S L A W I	8,19
027	11	K	JLN. JEND. SUDIRMAN (TEGAL)	0,37
027	12	K	JLN. AR HAKIM (TEGAL)	1,09
027	13	K	JLN. SULTAN AGUNG (TEGAL)	0,76
027	14	K	JLN. KARANGANYAR (TEGAL)	1,01
027	15	K	JLN. A. YANI (SLAWI)	2,60
029			SLAWI - PRUPUK	23,88
029	11	K	JLN. SUDIRMAN (SLAWI)	1,00
029	12	K	JLN. GATOT SUBROTO (SLAWI)	3,10
031	1		PRUPUK - BTS. KAB. BANYUMAS (PKL.BARAT)	35,03
031	2		BTS. KAB. TEGAL - AJIBARANG (BTE)	10,25
032			AJIBARANG - WANGON	13,15
033	1		BATAS JAWA BARAT - KARANG PUCUNG	21,63
033	2		KARANG PUCUNG - WANGON	50,96
034			PURWOKERTO - AJIBARANG	9,02
034	11	K	JLN. YOS SUDARO (PURWOKERTO)	1,40
034	12	K	JLN. SUDIRMAN (PURWOKERTO)	6,65
035			MANGANTI - WANGON	11,60

**LAMPIRAN 13B : KEPUTUSAN MENTERI PERMUKIMAN
DAN PRASARANA WILAYAH**

NOMOR : 376/KPTS/M/2004

TANGGAL : 19 OKTOBER 2004

PROPINSI : JAWA TENGAH (24)

J A L A N N A S I O N A L					
NOMOR RUAS			N A M A R U A S		PANJANG RUAS (KM)
036	1		WANGON - BTS. BANYUMAS TENGAH		5,08
036	2		BTS. BANYUMAS - CUMILIR		18,43
037			GUMILIR - CILACAP		2,22
037	11	K	JLN. PANJAITAN (CILACAP)		0,80
037	12	K	JLN. MT. HARYONO (CILACAP)		0,77
037	13	K	JLN. NUSANTARA (CILACAP)		0,60
038			SLARANG - GUMILIR		2,02
038	11	K	JLN. SUDIRMAN BARAT (CILACAP)		0,70
038	12	K	JLN. YOS SUDARSO (CILACAP)		0,60
038	13	K	JLN. NIAGA (CILACAP)		0,60
038	14	K	JLN. KIIYAI KENDILWESI (CILACAP)		0,50
038	15	K	JLN. VETERAN (CILACAP)		1,00
038	16	K	JLN. SUGIYONO (CILACAP)		1,14
038	17	K	JLN. KARANG (CILACAP)		0,63
038	18	K	JLN. LINGKAR (CILACAP)		2,65
039	3		KESUGIHAN - SLARANG (BMB)		2,87
041			RAWALO - MANGANTI		2,48
042	1		RAWALO - SAMPANG		6,00
042	2		SAMPANG - BUNTU		6,80
043			PATIKRAJA - RAWALO		9,29
044			PATIKRAJA - PURWOKERTO		3,09

**LAMPIRAN 13B : KEPUTUSAN MENTERI PERMUKIMAN
DAN PRASARANA WILAYAH**

NOMOR : 376/KPTS/M/2004

TANGGAL : 19 OKTOBER 2004

PROPINSI : JAWA TENGAH (24)

J A L A N N A S I O N A L				
NOMOR RUAS			N A M A R U A S	PANJANG RUAS (KM)
044	11	K	JLN. LETJEND. S. PARMAN (PURWOKERTO)	1,30
044	12	K	JLN. WAHID HASYIM (PURWOKERTO)	1,10
044	13	K	JLN. GUNUNG TUGEL (PURWOKERTO)	2,10
045			SUKARAJA - PURWOKERTO	9,50
045	11	K	JLN. GERILYA (PURWOKERTO)	4,93
045	12	K	JLN. VETERAN (PURWOKERTO)	2,25
045	13	K	JLN. DOKTER GUMBREG (PURWOKERTO)	1,19
045	14	K	JLN. RADEN PATAH (PURWOKERTO)	1,71
045	15	K	JLN. SUNAN BONANG (PURWOKERTO)	2,50
045	16	K	JLN. SUNAN AMPEL (PURWOKERTO)	2,27
047			KALIORI - SUKARAJA	5,81
048			BANYUMAS - KALIORI	2,68
049			BANYUMAS - BUNTU	8,59
050	1		KEBUMEN - BTS. BANYUMAS TENGAH	30,52
050	2		BTS. KEDU SELATAN - BUNTU	19,37
051	1		KLAMPOK - BTS. BANYUMAS TENGAH	8,25
051	2		BTS. BANYUMAS UTARA - BANYUMAS	9,98
055			KLAMPOK - BANJARNEGARA	28,66
055	11	K	JLN. PANJAITAN (BANJARNEGARA)	0,85
055	12	K	JLN. SUPRAPTO (BANJARNEGARA)	1,65
056	1		BANJARNEGARA - BTS. KAB. WONOSOBO (BMU)	13,82

**LAMPIRAN 13B : KEPUTUSAN MENTERI PERMUKIMAN
DAN PRASARANA WILAYAH**

NOMOR : 376/KPTS/M/2004

TANGGAL : 19 OKTOBER 2004

PROPINSI : JAWA TENGAH (24)

JALAN NASIONAL				
NOMOR RUAS			N A M A R U A S	PANJANG RUAS (KM)
056	11	K	JLN. MAYJEND. SUGENG (BANJARNEGARA)	0,45
056	12	K	JLN. TENTARA PELAJAR (BANJARNEGARA)	2,30
056	2		BTS. KAB. BANJARNEGARA (KDU) - SELOKROMO	0,96
057			PREMBUN - KEBUMEN	13,15
057	11	K	JLN. KE PURWOREJO (KEBUMEN)	3,65
059			WONOSOBO - SELOKROMO	11,60
060			KUTOARJO - PREMBUN	12,62
061			KRETEK - WONOSOBO	5,58
061	11	K	JLN. S. PARMAN (WONOSOBO)	0,90
061	12	K	JLN. MAYOR BAMBANG SUGENG (WONOSOBO)	1,75
063			PURWOREJO - KUTOARJO	8,49
063	11	K	JLN. SUDIRMAN (PURWOREJO)	1,30
063	12	K	JLN. TENTARA PELAJAR (PURWOREJO)	0,50
066	1		PARAKAN - BTS. KAB. WONOSOBO (KDT)	11,48
066	2		BTS. KAB. TEMANGGUNG (KDU) - KRETEK	9,52
067			PERTIGAAN BULU - PARAKAN	1,13
069			KEDU - PERTIGAAN BULU	4,87
071			TEMANGGUNG - KEDU	3,90
071	11	K	JLN. S. PARMAN (TEMANGGUNG)	0,48
071	12	K	JLN. SUPRAPTO (TEMANGGUNG)	0,62
071	13	K	JLN. MT. HARYONO (TEMANGGUNG)	0,63

**LAMPIRAN 13B : KEPUTUSAN MENTERI PERMUKIMAN
DAN PRASARANA WILAYAH**

NOMOR : 376/KPTS/M/2004

TANGGAL : 19 OKTOBER 2004

PROPINSI : JAWA TENGAH (24)

J A L A N N A S I O N A L				
N O M O R R U A S			N A M A R U A S	P A N J A N G R U A S (K M)
071	14	K	JLN. KS. TUBUN (TEMANGGUNG)	0,32
072			KRANGGAN - TEMANGGUNG	3,22
072	11	K	JLN. SUDIRMAN (TEMANGGUNG)	2,40
074			SECANG - KRANGGAN	6,76
080			PURWOREJO - KARANGNONGKO	18,39
080	11	K	JLN. BRIG. KATAMSO (PURWOREJO)	1,50
081			SEMARANG - DEMAK	15,64
081	11	K	JLN. YOS SUDARSO (SEMARANG)	0,76
081	12	K	JLN. ARTERI UTARA (SEMARANG)	6,63
081	13	K	JLN. USMAN JANATIN (SEMARANG)	1,20
081	14	K	JLN. RONGGOWARSITO (SEMARANG)	1,30
081	15	K	JLN. PENGAPON (SEMARANG)	1,11
081	16	K	JLN. KALIGawe (SEMARANG)	5,84
081	17	K	JLN. TEMBUS SAMPING UTARA (DEMAK)	1,75
081	18	K	JLN. PEMUDA (DEMAK)	0,95
084			DEMAK - TRENGGULI	4,68
084	11	K	JLN. KUDUS (DEMAK)	1,53
086	1		TRENGGULI - BTS. SMT	13,36
086	2		BTS. PTB - JATI	2,70
088			JATI - KUDUS	0,92
088	11	K	JLN. A. YANI (KUDUS)	1,80

LAMPIRAN 13B : KEPUTUSAN MENTERI PERMUKIMAN
DAN PRASARANA WILAYAH

NOMOR : 376/KPTS/M/2004

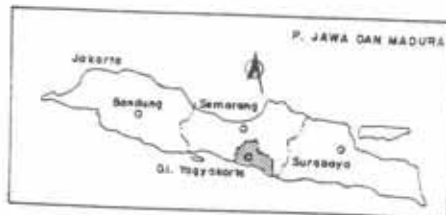
TANGGAL : 19 OKTOBER 2004

PROPINSI : JAWA TENGAH (24)

JALAN NASIONAL				
NOMOR RUAS		N A M A R U A S		PANJANG RUAS (KM)
091	1		KUDUS - BTS. PATI BARAT	10,44
091	11	K	JLN. SUDIRMAN (KUDUS)	4,05
091	2		BTS. PATI UTARA - PATI	9,57
093			PATI - REMBANG	32,29
093	11	K	JLN. PEMUDA (PATI)	2,66
093	12	K	JLN. UNTUNG SUROPATI (REMBANG)	2,40
094			REMBANG - BULU (BATAS JATIM)	45,63
094	11	K	JLN. DIPONEGORO (REMBANG)	1,86
094	12	K	JLN. SUDIRMAN (REMBANG)	1,61
109	2		GIRIWOYO - GLONGGONG	6,50
127			GIRI WOYO - DUWET	29,02
133			SAMPANG - MAOS - KESUGIHAN	14,50
166			JL. LINGKAR WELERI	4,85
167			JL. LINGKAR KALIWUNGU	7,76
168			JL. LINGKAR SELATAN KEBUMEN	9,04
TOTAL JAWA TENGAH				1.297,63

MENTERI PERMUKIMAN DAN PRASARANA WILAYAH

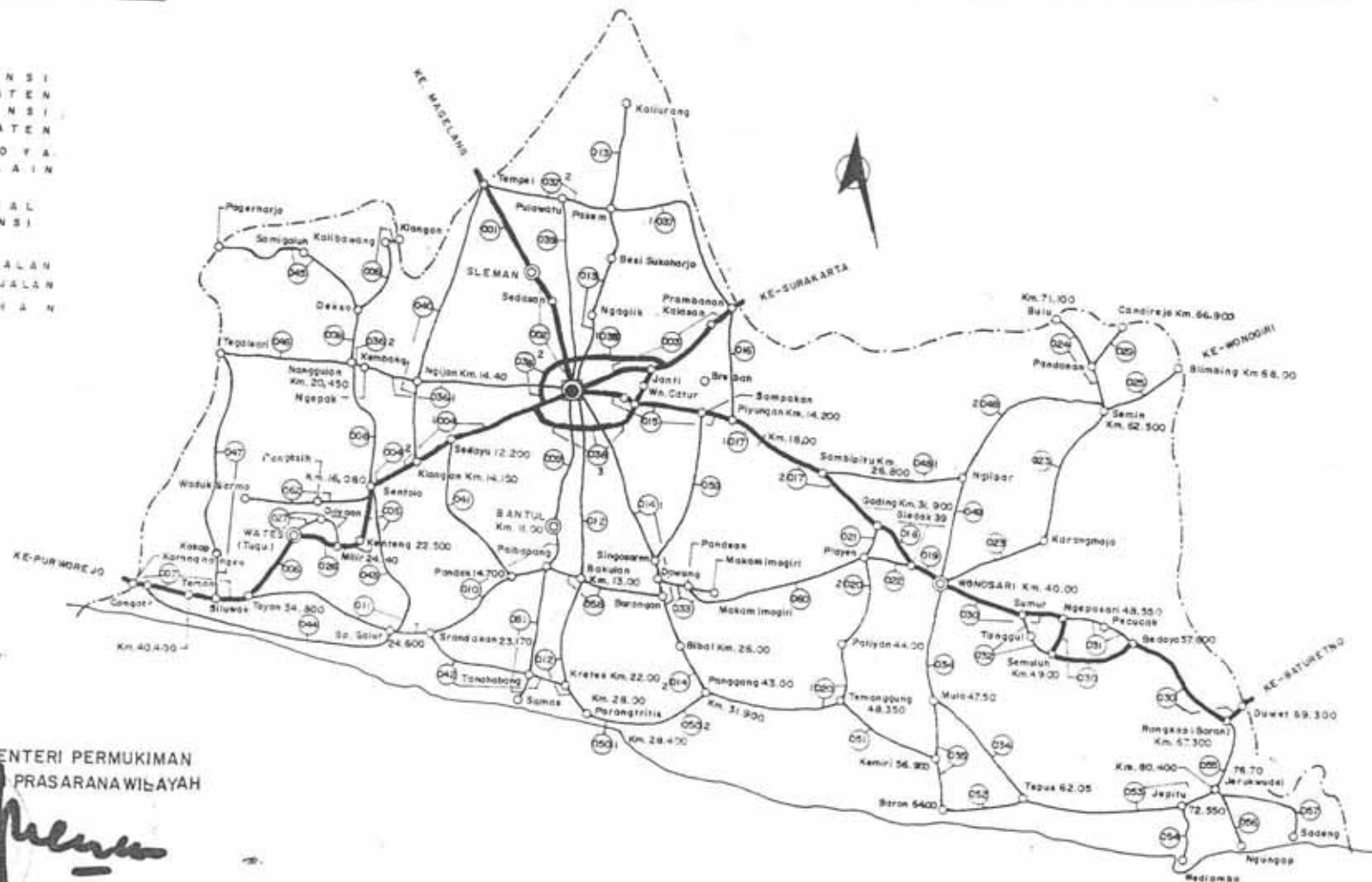




LAMPIRAN 14 A : KEPUTUSAN MENTERI PERMUKIMAN
DAN PRASARANA WILAYAH
NOMOR : 376 /KPTS/M/ 2004
TANGGAL : 19 OKTOBER 2004
PROVINSI D.I. YOGYAKARTA (26)

KETERANGAN :

- BATAS PROPINSI
- BATAS KABUPATEN
- IBUKOTA PROPINSI
- IBUKOTA KABUPATEN
- KOTA MADYA
- KOTA-KOTA LAIN
- JALAN NASIONAL
- - - JALAN PROPINSI
- NOMOR RUAS JALAN
- NOMOR SUB RUAS JALAN
- PELABUHAN



MENTERI PERMUKIMAN
DAN PRASARANA WILAYAH
Soenarno
SOENARNO

SKALA:
Km. 0 5 10 25

**LAMPIRAN 14B : KEPUTUSAN MENTERI PERMUKIMAN
DAN PRASARANA WILAYAH**

NOMOR : 376/KPTS/M/2004

TANGGAL : 19 OKTOBER 2004

PROPINSI : D.I. YOGYAKARTA (26)

J A L A N N A S I O N A L				
NOMOR RUAS			N A M A R U A S	PANJANG RUAS (K M)
001			TEMPEL/SALAM - SLEMAN	1,37
001	11	K	JL. PEMUDA (SLEMAN)	6,17
002			YOGYAKARTA - SLEMAN	3,59
002	11	K	JL. PRAMUKA (SLEMAN)	1,45
002	12	K	JL. WAHIDIN (SLEMAN)	0,60
003			YOGYAKARTA - PRAMBANAN	10,00
004	1		YOGYAKARTA - BTS. KULON PROGO	11,66
004	2		BTS. SLEMAN - SENTOLO	1,02
005			SENTOLO - M I L I R	8,32
006			WATES - TOYAN	3,88
006	11	K	JL. CHUDORI (WATES)	1,00
007			TOYAN - KARANG NONGKO	10,44
015			Y O G Y A K A R T A - PIYUNGAN	8,30
017	1		PIYUNGAN - BTS. GUNUNG KIDUL	4,13
017	2		BTS. BANTUL - GADING	13,70
018			G A D I N G - G L E D A G	4,79
019			GLEDA G - WONOSARI (LINGKAR UTARA WONOSARI)	7,60
019	11	K	JL. AGUS SALIM (WONOSARI)	0,95
019	12	K	JL. BRIGJEN KATAMSO (WONOSARI)	0,95
026			MILIR - WATES	3,41
026	11	K	JL. KOL. SUGIYONO (WATES)	0,50
030			WONOSARI - NGEPOSARI - SEMULUH - BEDOYO - DUWET	26,82

LAMPIRAN 14B : KEPUTUSAN MENTERI PERMUKIMAN
DAN PRASARANA WILAYAH

NOMOR : 376/KPTS/M/2004

TANGGAL : 19 OKTOBER 2004

PROPINSI : D.I. YOGYAKARTA (26)

JALAN NASIONAL				
NOMOR RUAS			N A M A R U A S	PANJANG RUAS (KM)
030	11	K	JL. SUGIOPRANOTO (WONOSARI)	1,30
038	11	K	JL. ARTERI UTARA (YOGYAKARTA)	10,21
038	12	K	JALAN ARTERI UTARA BARAT (YOGYAKARTA)	8,50
038	13	K	JALAN ARTERI SELATAN (YOGYAKARTA)	18,15
			TOTAL D.I. YOGYAKARTA	168,81

MENTERI PERMUKIMAN DAN PRASARANA WILAYAH





LAMPIRAN 15 A: KEPUTUSAN MENTERI PERMUKIMAN
DAN PRASARANA WILAYAH

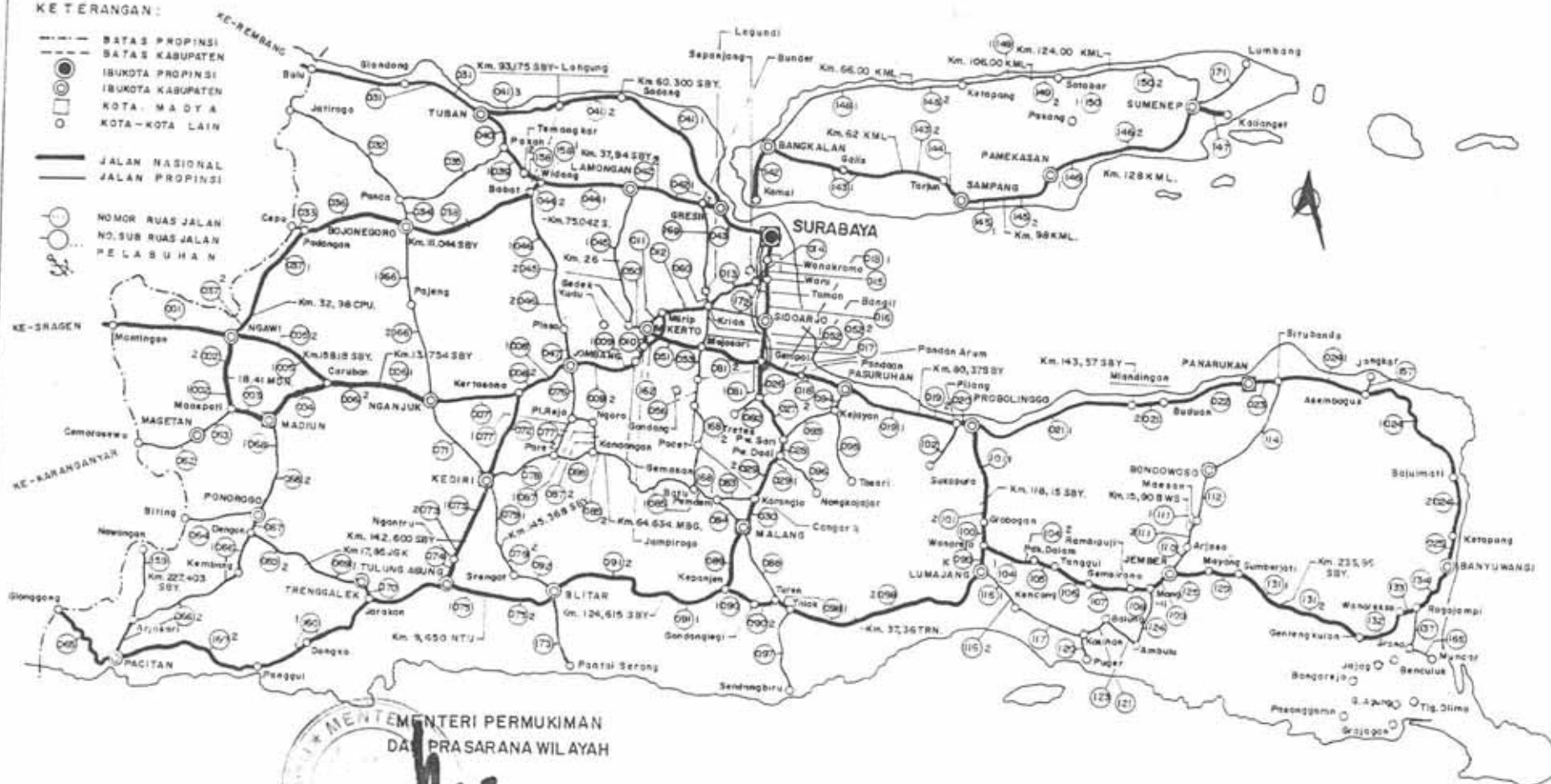
NOMOR : 376/KPTS/M/2004

TANGGAL : 19 OKTOBER 2004

PROVINSI JAWA TIMUR (28)

KETERANGAN:

- BATAS PROPINSI
- BATAS KABUPATEN
- IBUKOTA PROPINSI
- IBUKOTA KABUPATEN
- KOTA Madya
- KOTA-KOTA LAIN
- JALAN NASIONAL
- JALAN PROPINSI
- NOMOR RUAS JALAN
- NO. SUB RUAS JALAN
- PELASUHAN



MENTERI PERMUKIMAN
DAN PRASARANA WILAYAH

[Signature]

SOENARNO

SKALA:

Km. 0 10 25 50 100

**LAMPIRAN 15B : KEPUTUSAN MENTERI PERMUKIMAN
DAN PRASARANA WILAYAH**

NOMOR : 376/KPTS/M/2004

TANGGAL : 19 OKTOBER 2004

PROPINSI : JAWA TIMUR (28)

J A L A N N A S I O N A L					
N O M O R R U A S			N A M A R U A S		P A N J A N G R U A S (K M)
001			NGAWI - MANTINGAN		32,30
001	11	K	JLN. P.B. SUDIRMAN (NGAWI)		0,42
001	12	K	JLN. GUBERNUR SURYO (NGAWI)		2,24
002	1		MAOSPATI - BTS. KAB. NGAWI		7,35
002	2		BTS. KAB. MADIUN - NGAWI		11,63
002	21	K	JLN. A. YANI (NGAWI)		1,84
003			MADIUN - MAOSPATI		8,61
003	11	K	JLN. URIP SUMOHARJO (MADIUN)		1,70
003	12	K	JLN. A. YANI (MADIUN)		1,28
003	13	K	JLN. PAHLAWAN (MADIUN)		0,56
003	14	K	JLN. YOS SUDARSO (MADIUN)		2,34
004			MADIUN - CARUBAN		13,92
004	11	K	JLN. PANGLIMA SUDIRMAN (CARUBAN)		3,08
004	12	K	JLN. BASUKI RAKHMAT (MADIUN)		1,77
004	13	K	JLN. S. PARMAN (MADIUN)		0,64
004	14	K	JLN. M. THAMRIN (MADIUN)		0,96
004	15	K	JLN. LETJEN HARYONO (MADIUN)		1,24
004	16	K	JLN. D.I PANJAITAN (MADIUN)		1,73
004	17	K	JLN. TRUNOJOYO DAN AGUS SALIM (MADIUN)		0,96
004	18	K	JLN. PONOROGO (MADIUN)		1,40

**LAMPIRAN 15B : KEPUTUSAN MENTERI PERMUKIMAN
DAN PRASARANA WILAYAH**

NOMOR : 376/KPTS/M/2004

TANGGAL : 19 OKTOBER 2004

PROPINSI : JAWA TIMUR (28)

J A L A N N A S I O N A L				
N O M O R R U A S			N A M A R U A S	P A N J A N G R U A S (K M)
004	19	K	JLN. MAYJEN. SUNGKONO (MADIUN)	1,61
005	1		CARUBAN - BTS. KAB. NGAWI	7,32
005	11	K	JLN. A. YANI (CARUBAN)	2,83
005	2		BTS. K AB. MADIUN - NGAWI	19,88
005	21	K	JLN. BASUKI RAKHMAT (NGAWI)	1,31
005	22	K	JLN. SUKOWATI (NGAWI)	1,83
006	1		NGANJUK - BTS. KAB. MADIUN	8,21
006	11	K	JLN. GATOT SUBROTO (NGANJUK)	3,94
006	2		BTS. KAB. NGANJUK - CARUBAN	13,71
006	21	K	JLN. PANGLIMA SUDIRMAN (CARUBAN)	2,78
007			KERTOSONO - NGANJUK	21,30
007	11	K	JLN. PANGLIMA SUDIRMAN (NGANJUK)	2,45
008	1		JOMBANG - BTS. KAB. KEDIRI	11,88
008	11	K	JLN. A. YANI (JOMBANG)	0,43
008	12	K	JLN. P. SUDIRMAN (JOMBANG)	1,51
008	13	K	JLN. YOS SUDARSO (JOMBANG)	2,88
008	2		BTS. KAB. JOMBANG - KERTOSONO	0,26
009	1		GEMEKAN - BTS. KAB. JOMBANG	5,28
009	2		BTS. KAB. MOJOKERTO - JOMBANG	12,70
009	21	K	JLN. SOEKARNO-HATTA (JOMBANG)	1,81

**LAMPIRAN 15B : KEPUTUSAN MENTERI PERMUKIMAN
DAN PRASARANA WILAYAH**

NOMOR : 376/KPTS/M/2004

TANGGAL : 19 OKTOBER 2004

PROPINSI : JAWA TIMUR (28)

J A L A N N A S I O N A L				
N O M O R R U A S			N A M A R U A S	P A N J A N G R U A S (K M)
009	22	K	JL. MERDEKA (JOMBANG)	1,19
010			MOJOKERTO - GEMEKAN	2,35
012			MLIRIP - KRIAN (MLIRIP - BY PASS KRIAN)	12,39
013			KRIAN - TAMAN (BY PASS KRIAN - TAMAN)	11,21
014			WARU - TAMAN	4,87
015			SURABAYA (BTS. KOTA SURABAYA) - WARU	0,53
015	11	K	JLN. AHMAD YANI (SBY)	4,86
016			WARU - SIDOARJO	5,59
016	11	K	JLN. R.M. MANGUN DIPROJO (SIDOARJO)	2,76
016	12	K	JLN. JENGGOLO (SIDOARJO)	1,88
016	13	K	JLN. A. YANI (SIDOARJO)	0,91
016	14	K	JLN. GAJAH MADA (SIDOARJO)	0,95
016	15	K	JLN. THAMRIN (SIDOARJO)	0,25
016	16	K	JLN. DIPONEGORO (SIDOARJO)	0,99
016	17	K	JLN. SUNANDAR P. SUDARMO (SIDOARJO)	1,19
016	18	K	JLN. GATOT SUBROTO (SIDOARJO)	0,33
017			SIDOARJO - GEMPOL	7,27
017	11	K	JLN. MOJOPAHIT (SIDOARJO)	1,23
017	12	K	JLN. CANDI (SIDOARJO)	1,38
018	1		GEMPOL - BANGIL	9,50

**LAMPIRAN 15B : KEPUTUSAN MENTERI PERMUKIMAN
DAN PRASARANA WILAYAH**

NOMOR : 376/KPTS/M/2004

TANGGAL : 19 OKTOBER 2004

PROPINSI : JAWA TIMUR (28)

J A L A N N A S I O N A L				
N O M O R R U A S			N A M A R U A S	P A N J A N G R U A S (K M)
018	11	K	JLN. PATTIMURA (BANGIL)	0,37
018	12	K	JLN. A. YANI (BANGIL)	0,47
018	13	K	JLN. UNTUNG SUROPATI (BANGIL)	0,30
018	14	K	JLN. JAKSA AGUNG SUPRAPTO (BANGIL)	0,58
018	15	K	JLN. DR. SUTOMO (BANGIL)	0,68
018	16	K	JLN. KARTINI (BANGIL)	1,07
018	17	K	JLN. GAJAH MADA (BANGIL)	0,40
018	18	K	JLN. DIPONEGORO (BANGIL)	0,38
018	2		BANGIL - PASURUAN	8,19
018	21	K	JLN. SOEKARNO-HATTA (PASURUAN)	3,94
018	22	K	JLN. BALAI KOTA (PASURUAN)	0,42
018	23	K	JLN. URIP SUMOHARJO (PASURUAN)	4,30
018	24	K	JLN. UNTUNG SUROPATI (PASURUAN)	0,72
018	25	K	JLN. DR. WAHIDIN SUDIROHUSODO (PASURUAN)	1,79
018	26	K	JLN. PAHLAWAN (PASURUAN)	0,83
019	1		PASURUAN - BTS. KAB. PROBOLINGGO	16,81
019	11	K	JLN. IR. JUANDA (PASURUAN)	2,29
019	12	K	JLN. VETERAN (PASURUAN)	0,99
019	2		BTS. KAB. PASURUAN - PILANG	11,19
019	21	K	JLN. SOEKARNO-HATTA (PROBOLINGGO)	0,38

**LAMPIRAN 15B : KEPUTUSAN MENTERI PERMUKIMAN
DAN PRASARANA WILAYAH**

NOMOR : 376/KPTS/M/2004

TANGGAL : 19 OKTOBER 2004

PROPINSI : JAWA TIMUR (28)

J A L A N N A S I O N A L					
NOMOR R U A S			N A M A R U A S		PANJANG RUAS (K M)
020	11	K	JL. P. SUDIRMAN (PILANG - PROBOLINGGO) (PROBOLINGGO)		3,07
020	12	K	JL.SOEKARNO-HATTA (PILANG-PROBOLINGGO) (PROBOLINGGO)		3,52
021	1		PROBOLINGGO - MLANDINGAN (BTS.KAB.SITUBONDO/BINOR)		43,05
021	2		MLANDINGAN (BTS. KAB.PROBOLINGGO/BINOR) - BUDUAN		16,26
022			BUDUAN - PANARUKAN		28,08
023			PANARUKAN - SITUBONDO		3,67
023	11	K	JLN. P.B. SUDIRMAN (SITUBONDO)		2,40
023	12	K	JLN. A. YANI (SITUBONDO)		0,45
024	1		SITUBONDO - BAJULMATI (BTS. KAB. BANYUWANGI)		56,43
024	11	K	JLN. A. YANI (SITUBONDO)		0,46
024	12	K	JLN. BASUKI RACHMAT (SITUBONDO)		1,79
024	2		BAJULMATI (BTS.KAB. SITUBONDO) - KETAPANG		22,27
025			KETAPANG - BANYUWANGI		9,46
025	11	K	JLN. GATOT SUBROTO (BANYUWANGI)		0,09
025	12	K	JLN. YOS SUDARSO (BANYUWANGI)		1,53
025	13	K	JLN. BASUKI RAKHMAT (BANYUWANGI)		1,03
026			GEMPOL - PANDAAN		11,87
027			PANDAAN - PURWOSARI		15,53
028			PURWOSARI - PURWODADI		3,72
029	1		PURWODADI - BTS. KAB. MALANG		3,71

**LAMPIRAN 15B : KEPUTUSAN MENTERI PERMUKIMAN
DAN PRASARANA WILAYAH**

NOMOR : 376/KPTS/M/2004

TANGGAL : 19 OKTOBER 2004

PROPINSI : JAWA TIMUR (28)

J A L A N N A S I O N A L					
N O M O R R U A S			N A M A R U A S		P A N J A N G R U A S (K M)
029	2		BTS. KAB. PASURUAN - KARANGLO		12,44
030			KARANGLO - MALANG		0,65
030	11	K	JLN. A. YANI (MALANG)		0,98
031			TUBAN - BULU		44,10
031	11	K	JLN. P. SUDIRMAN (TUBAN)		1,78
031	12	K	JLN. MARTADINATA (TUBAN)		0,76
031	13	K	JLN. RAYA SEMARANG (TUBAN)		0,46
036			PADANGAN - BOJONEGORO		28,90
036	11	K	JLN. M.T. HARYONO (BOJONEGORO)		1,59
037	1		PADANGAN - BTS. KAB. NGAWI		29,52
037	2		BTS. KAB. BOJONEGORO - NGAWI		4,78
037	21	K	JLN. RAYA PADANGAN (NGAWI)		2,71
038			BOJONEGORO - BABAT		31,61
038	11	K	JLN. A. YANI (BOJONEGORO)		0,89
038	12	K	JLN. GAJAH MADA (BOJONEGORO)		1,15
038	13	K	JLN. UNTUNG SUROPATI (BOJONEGORO)		1,09
038	14	K	JLN. RAJEK WESI (BOJONEGORO)		0,85
039			TEMANGKAR - PAKAH		11,16
040			PAKAH - TUBAN		8,04
040	11	K	JLN. RAYA BABAT (TUBAN)		0,61

**LAMPIRAN 15B : KEPUTUSAN MENTERI PERMUKIMAN
DAN PRASARANA WILAYAH**

NOMOR : 376/KPTS/M/2004

TANGGAL : 19 OKTOBER 2004

PROPINSI : JAWA TIMUR (28)

J A L A N N A S I O N A L				
N O M O R R U A S			N A M A R U A S	P A N J A N G R U A S (K M)
040	12	K	JLN. PAHLAWAN (TUBAN)	0,51
040	13	K	JLN. HOS. COKROAMINOTO (TUBAN)	1,30
040	14	K	JLN. MOCH. YAMIN (TUBAN)	0,20
040	15	K	JLN. GAJAH MADA (TUBAN)	1,20
040	16	K	JLN. DR. WAHIDIN (TUBAN)	2,23
040	17	K	JLN. TEUKU UMAR (TUBAN)	1,30
040	18	K	JLN. MANUNGAL (TUBAN)	1,85
041	1		GRESIK - SADANG (BTS. KAB. LAMONGAN)	38,47
041	11	K	JLN. DR. SUTOMO (GRESIK)	0,97
041	12	K	JLN. USMAN SADAR (GRESIK)	1,03
041	13	K	JLN. GUBERNUR SURYO (GRESIK)	1,15
041	14	K	JLN. MADURAN (GRESIK)	1,12
041	2		SADANG - LOHGUNG (KM. 93.175)	32,35
041	3		LOHGUNG (KM. 93.175) - TUBAN	10,13
041	31	K	JLN. RAYA GRESIK (TUBAN)	0,14
041	32	K	JLN. SUDIRMAN (TUBAN)	1,47
042	1		GRESIK - BTS. KAB. LAMONGAN	13,30
042	11	K	JLN. KARTINI (GRESIK)	1,63
042	12	K	JLN. DR. W.S. HUSODO (GRESIK)	4,94
042	2		BTS. KAB. GRESIK - LAMONGAN	5,23

**LAMPIRAN 15B : KEPUTUSAN MENTERI PERMUKIMAN
DAN PRASARANA WILAYAH**

NOMOR : 376/KPTS/M/2004

TANGGAL : 19 OKTOBER 2004

PROPINSI : JAWA TIMUR (28)

J A L A N N A S I O N A L					
NOMOR R U A S			N A M A R U A S		PANJANG RUAS (K M)
042	21	K	JLN. P.B. SUDIRMAN (LAMONGAN)		1,39
043	11	K	JLN. GRESIK (SBY)		11,59
043	12	K	SURABAYA - GRESIK /JLN. VETERAN (GRESIK)		2,74
044	1		LAMONGAN - WIDANG		24,47
044	11	K	JLN. JAGUNG SUPRAPTO (LAMONGAN)		2,32
044	2		WIDANG - BABAT		3,53
051			MOJOSARI - MOJOKERTO		9,76
051	11	K	JLN. GAJAH MADA (MOJOSARI)		3,13
065			PACITAN - GLONGGONG		35,40
065	11	K	JLN. GATOT SUBROTO (PACITAN)		1,23
065	12	K	JLN. W.R. SUPRATMAN (PACITAN)		3,70
070			TULUNGAGUNG - TRENGGALEK		22,85
070	11	K	JLN. SUPRIADI (TULUNGAGUNG)		0,60
070	12	K	JLN. YOS SUDARSO (TULUNGAGUNG)		0,91
070	13	K	JLN. PATTIMURA (TULUNGAGUNG)		2,26
070	14	K	JLN. RAYA TULUNGAGUNG (TRENGGALEK)		2,43
072			KERTOSONO - KEDIRI		24,66
072	13	K	JLN. MAJEN SUNKONO (KEDIRI)		0,69
072	14	K	JLN. MAYOR BISMO (KEDIRI)		1,61
072	15	K	JLN. DIPONEGORO (KEDIRI)		0,67

**LAMPIRAN 15B : KEPUTUSAN MENTERI PERMUKIMAN
DAN PRASARANA WILAYAH**

NOMOR : 376/KPTS/M/2004

TANGGAL : 19 OKTOBER 2004

PROPINSI : JAWA TIMUR (28)

J A L A N N A S I O N A L				
NOMOR R U A S			N A M A R U A S	PANJANG RUAS (K M)
072	16	K	JLN. HASANUDIN (KEDIRI)	0,58
072	17	K	JLN. TEUKU UMAR (KEDIRI)	0,32
072	18	K	JLN. IMAM BONJOL (KEDIRI)	0,85
072	19	K	JLN. A. YANI (KEDIRI)	0,61
072	1A	K	JLN. MAYJEN. SUPRAPTO (KEDIRI)	0,57
072	1B	K	JLN. LETJEN. SUTOYO (KEDIRI)	0,62
072	1C	K	JLN. D.I. PANJAITAN (KEDIRI)	0,41
072	1D	K	JLN. LETJEN. S. PARMAN (KEDIRI)	1,15
072	1E	K	JLN. M.T. HARYONO (KEDIRI)	0,41
072	1F	K	JLN. BRIGJEN. KATAMSO (KEDIRI)	0,75
073	1		KEDIRI - BTS. KAB. TULUNGAGUNG	14,65
073	12	K	JLN. URIP SUMOHARJO (KEDIRI)	1,05
073	13	K	JLN. SERSAN SUHARMAJI (KEDIRI)	2,02
073	14	K	JLN. ISKANDAR MUDA / JBT. SEMAMPIR (KEDIRI)	0,94
073	15	K	JLN. AHMAD DAHLAN (KEDIRI)	0,35
073	16	K	JLN. SUPAJAN M.W. (KEDIRI)	1,86
073	17	K	JLN. DR. SUHARJO (KEDIRI)	2,00
073	18	K	JLN. SEMERU (KEDIRI)	1,30
073	19	K	JLN. AGUS SALIM (KEDIRI)	1,00
073	1A	K	JLN. BANDAR NGALIM (KEDIRI)	0,51

**LAMPIRAN 15B : KEPUTUSAN MENTERI PERMUKIMAN
DAN PRASARANA WILAYAH**

NOMOR : 376/KPTS/M/2004

TANGGAL : 19 OKTOBER 2004

PROPINSI : JAWA TIMUR (28)

J A L A N N A S I O N A L					
NOMOR R U A S			N A M A R U A S		PANJANG RUAS (K M)
073	2		BTS. KAB. KEDIRI - NGANTRU		5,37
074			NGANTRU - TULUNGAGUNG		0,27
074	11	K	JLN. JAYENG KUSUMA (TULUNGAGUNG)		1,77
074	12	K	JLN. PAHLAWAN (TULUNGAGUNG)		2,75
074	13	K	JLN. P.B. SUDIRMAN (TULUNGAGUNG)		1,02
074	14	K	JLN. IR. NGURAH RAI (TULUNGAGUNG)		0,88
075	1		TULUNGAGUNG - BTS. KAB. BLITAR		21,89
075	12	K	JLN. KAPTEN SUJADI (TULUNGAGUNG)		3,40
075	2		BTS. KAB. TULUNGAGUNG - BLITAR		4,99
075	21	K	JLN. LETJEN SUPRAPTO (BLITAR)		0,49
081	1		GEMPOL - BTS. KAB. MOJOKERTO		4,10
081	2		BTS. KAB. PASURUAN - MOJOSARI		12,35
081	21	K	JLN. BRAWIJAYA (MOJOSARI)		0,99
081	22	K	JLN. HAYAM WURUK (MOJOSARI)		1,10
089			MALANG - KEPANJEN		13,33
089	12	K	JLN. JEND. SUDIRMAN (MALANG)		1,69
089	13	K	JLN. MARTADINATA (MALANG)		0,74
089	14	K	JLN. KOL. SUGIYONO (MALANG)		4,34
089	15	K	JLN. KS. TUBUN (MALANG)		0,98
089	16	K	JLN. SUDANCO SUPRIADI (MALANG)		0,32

**LAMPIRAN 15B : KEPUTUSAN MENTERI PERMUKIMAN
DAN PRASARANA WILAYAH**

NOMOR : 376/KPTS/M/2004

TANGGAL : 19 OKTOBER 2004

PROPINSI : JAWA TIMUR (28)

J A L A N N A S I O N A L				
N O M O R R U A S			N A M A R U A S	P A N J A N G R U A S (K M)
089	17	K	JLN. RADEN INTAN (MALANG)	0,23
089	18	K	JLN. PANJI SUROSO (MALANG)	1,56
089	19	K	JLN. SUNANDAR P. SUDARMO (MALANG)	1,92
089	1A	K	JLN. TUMENGGUNG SURYO (MALANG)	0,90
089	1B	K	JLN. GATOT SUBROTO (MALANG)	0,80
090	1		KEPANJEN - GONDANGLEGI	8,47
090	2		GONDANGLEGI - TUREN	7,67
091	1		KEPANJEN - BTS. KAB. BLITAR	36,63
091	11	K	JLN. FLAMBOYAN (WLINGI)	0,52
091	12	K	JLN. UNTUNG SUROPATI (WLINGI)	1,84
091	13	K	JLN. HAYAM WURUK (WLINGI)	0,53
091	14	K	JLN. GAJAH MADA (WLINGI)	0,75
091	15	K	JLN. LANGSEP (WLINGI)	0,98
091	16	K	JLN. DUKU (WLINGI)	0,58
091	17	K	JLN. A. YANI (WLINGI)	0,56
091	18	K	JLN. P. SUDIRMAN (WLINGI)	1,11
091	2		BTS. KAB. MALANG - BLITAR	14,42
091	26	K	JLN. LEJEN. S. PARMAN (BLITAR)	1,05
091	27	K	JLN. IMAM BONJOL (BLITAR)	1,07
091	28	K	JLN. KALIMANTAN (BLITAR)	1,53

**LAMPIRAN 15B : KEPUTUSAN MENTERI PERMUKIMAN
DAN PRASARANA WILAYAH**

NOMOR : 376/KPTS/M/2004

TANGGAL : 19 OKTOBER 2004

PROPINSI : JAWA TIMUR (28)

J A L A N N A S I O N A L					
NOMOR R U A S			N A M A R U A S		PANJANG RUAS (K M)
091	29	K	JLN. BALI (BLITAR)		1,34
091	2A	K	JLN. KENARI (BLITAR)		1,94
091	2B	K	JLN. PALEM (BLITAR)		0,58
098	1		TUREN - BTS. KAB. LUMAJANG		35,74
098	2		BTS. KAB. MALANG - LUMAJANG		54,44
098	21	K	JLN. TERATAI (LUMAJANG)		0,40
099	11	K	JLN. SOEKARNO-HATTA (LUMAJANG-WONOREJO) (LUMAJANG)		2,33
099	12	K	JLN. SUNANDAR P. SUDARMO (LUMAJANG)		4,49
099	13	K	JLN. JEND. GATOT SUBROTO (LUMAJANG)		3,02
099	14	K	JLN. BRIGJEN SLAMET RIADI (LUMAJANG)		0,64
099	15	K	JLN. IMAM BONJOL (LUMAJANG)		1,27
100			GROBOGAN - WONOREJO		7,38
101	1		PROBOLINGGO - BTS. KAB. LUMAJANG		12,62
101	11	K	JLN. HASAN GENGONG (PROBOLINGGO)		3,64
101	13	K	JLN. BROMO (PROBOLINGGO)		3,32
101	14	K	JLN. IR. SUTAMI (PROBOLINGGO)		2,53
101	15	K	JLN. HAMKA (PROBOLINGGO)		4,96
101	2		BTS. KAB. PROBOLINGGO - GROBOGAN		11,94
104	1		WONOREJO - BTS. KAB. JEMBER		17,52
104	2		BTS. KAB. LUMAJANG - PONDOK DALEM		8,40

**LAMPIRAN 15B : KEPUTUSAN MENTERI PERMUKIMAN
DAN PRASARANA WILAYAH**

NOMOR : 376/KPTS/M/2004

TANGGAL : 19 OKTOBER 2004

PROPINSI : JAWA TIMUR (28)

J A L A N N A S I O N A L				
N O M O R R U A S			N A M A R U A S	P A N J A N G R U A S (K M)
105			PONDOK DALEM - TANGGUL	3,01
106			TANGGUL - GEMBIRONO	6,68
107			GEMBIRONO - RAMBIPUJI	11,21
108			RAMBIPUJI - MANGLI	5,08
108	11	K	JLN. BRAWIJAYA (JEMBER)	0,97
109	11	K	JLN. GAJAH MADA (JEMBER)	2,77
109	12	K	JLN. SULTAN AGUNG (JEMBER)	2,40
109	13	K	JLN. HAYAM WURUK (JEMBER)	0,91
125			JEMBER - MAYANG	5,22
125	11	K	JLN. A. YANI (JEMBER)	0,90
125	12	K	JLN. PANJAITAN (JEMBER)	1,45
125	13	K	JLN. S. PARMAN (JEMBER)	1,15
125	14	K	JLN. MT. HARYONO (JEMBER)	0,50
125	15	K	JLN. BRIGJEN KATAMSO (JEMBER)	2,59
129			MAYANG - SUMBER JATI / SEMPOLAN	8,46
131	1		SUMBERJATI/SEMPOLAN - BTS. KAB. BANYUWANGI	18,38
131	2		BTS. KAB. JEMBER - GENTENG KULON	31,19
132			GENTENG KULON - WONOREKSO	14,92
133			WONOREKSO - ROGOJAMPI	4,67
134			ROGOJAMPI - BANYUWANGI	10,61

**LAMPIRAN 15B : KEPUTUSAN MENTERI PERMUKIMAN
DAN PRASARANA WILAYAH**

NOMOR : 376/KPTS/M/2004

TANGGAL : 19 OKTOBER 2004

PROPINSI : JAWA TIMUR (28)

J A L A N N A S I O N A L				
N O M O R R U A S			N A M A R U A S	P A N J A N G R U A S (K M)
134	11	K	JLN. PB. SUDIRMAN (BANYUWANGI)	1,02
134	12	K	JLN. A. YANI (BANYUWANGI)	1,35
134	13	K	JLN. ADI SUCIPTO (BANYUWANGI)	1,37
134	14	K	JLN. S. PARMAN (BANYUWANGI)	1,09
142			KAMAL- BANGKALAN	14,19
142	11	K	JLN. SOEKARNO-HATTA (BANGKALAN)	0,47
142	12	K	JLN. HALIM PERDANA KUSUMA (BANGKALAN)	4,65
143	1		BANGKALAN - BTS. KAB. SAMPANG	41,10
143	2		BTS. KAB. BANGKALAN - TORJUN	11,42
144			TORJUN - SAMPANG	4,44
144	11	K	JLN. SUDIRMAN (SAMPANG)	0,43
144	12	K	JLN. WAHID HASYIM (SAMPANG)	1,24
144	13	K	JLN. JAGUNG SUPRAPTO (SAMPANG)	1,30
145	1		SAMPANG - BTS. KAB. PAMEKASAN	13,23
145	11	K	JLN. H. AGUS SALIM (SAMPANG)	0,57
145	12	K	JLN. P. DIPONEGORO (SAMPANG)	2,57
145	13	K	JLN. TRUNOJOYO (SAMPANG)	0,89
145	14	K	JLN. K.H. HASYIM ASHARI (SAMPANG)	0,24
145	2		BTS. KAB. SAMPANG - PAMEKASAN	10,10
145	21	K	JLN. TRUNOJOYO (PAMEKASAN)	4,03

**LAMPIRAN 15B : KEPUTUSAN MENTERI PERMUKIMAN
DAN PRASARANA WILAYAH**

NOMOR : 376/KPTS/M/2004

TANGGAL : 19 OKTOBER 2004

PROPINSI : JAWA TIMUR (28)

J A L A N N A S I O N A L					
NOMOR R U A S			N A M A R U A S		PANJANG RUAS (K M)
146	1		PAMEKASAN - BTS. KAB. SUMENEP		12,73
146	11	K	JLN. TRUNOJOYO (PAMEKASAN)		0,20
146	12	K	JLN. JOKOTOLE (PAMEKASAN)		3,16
146	2		BTS. KAB. PAMEKASAN - SUMENEP		32,47
146	21	K	JLN. RAYA PAMEKASAN (SUMENEP)		2,20
146	22	K	JLN. TRUNOJOYO (SUMENEP)		3,03
147			SUMENEP - KALIANGET		5,95
147	11	K	JLN. JEND. SUDIRMAN (SUMENEP)		0,47
147	12	K	JLN. A. YANI (SUMENEP)		0,48
147	13	K	JLN. URIP SUMOHARJO (SUMENEP)		1,42
147	14	K	JLN. SLAMET RIYADI (SUMENEP)		1,25
147	15	K	JLN. YOS SUDARSO (SUMENEP)		1,95
158	1		WIDANG - BTS. KAB. TUBAN		0,60
158	2		BTS. KAB. LAMONGAN - TEMANGKAR		3,82
160	1		TRENGGALEK - BTS. PACITAN		54,54
160	11	K	JLN. RAYA JARAAN - PANGGUL (TRENGGALEK)		3,08
160	2		PACITAN - BTS. TRENGGALEK		52,65
160	21	K	JLN. MANGGRIBI (PACITAN)		1,83
160	22	K	JLN. JEND. SUDIRMAN (PACITAN)		1,28
162			MLIRIP - JAMPIROGO		10,36

**LAMPIRAN 15B : KEPUTUSAN MENTERI PERMUKIMAN
DAN PRASARANA WILAYAH**

NOMOR : 376/KPTS/M/2004

TANGGAL : 19 OKTOBER 2004

PROPINSI : JAWA TIMUR (28)

J A L A N N A S I O N A L				
NOMOR R U A S			N A M A R U A S	PANJANG RUAS (K M)
170	11	K	JLN. AKSES BANDARA JUANDA (SIDOARJO)	3,30
200	11	K	JLN. DIPONEGORO (SURABAYA)	2,74
200	12	K	JLN. PASAR K EMBANG (SURABAYA)	0,73
200	13	K	JLN. ARJUNO (SURABAYA)	1,50
200	15	K	JLN. KALIBUTUH (SURABAYA)	0,81
200	16	K	JLN. DEMAK (SURABAYA)	2,50
201	11	K	JLN. WONOKROMO (SURABAYA)	1,08
201	17	K	JLN. LAYANG WONOKROMO (SURABAYA)	0,58
202	11	K	JLN. KENCANA / BUNG TOMO (SURABAYA)	0,22
202	12	K	JLN. RATNA / UPAJIWA SELATAN (SURABAYA)	0,38
202	13	K	JLN. RAYA NGAGEL (SURABAYA)	3,06
202	14	K	JLN. SULAWESI (SURABAYA)	0,34
202	15	K	JLN. RAYA GUBENG (SURABAYA)	1,59
202	16	K	JLN. BILITON (SURABAYA)	0,71
202	17	K	JLN. GUBENG STASIUN (SURABAYA)	0,27
202	18	K	JLN. KUSUMA BANGSA (SURABAYA)	1,74
202	19	K	JLN. WONOKROMO STASIUN (SURABAYA)	1,51
204	11	K	JLN. TANJUNG PERAK (SURABAYA)	3,53
204	13	K	JLN. SARWOJALA (SURABAYA)	0,48
204	14	K	JLN. HANG TUAH (SURABAYA)	0,32

LAMPIRAN 15B : KEPUTUSAN MENTERI PERMUKIMAN
DAN PRASARANA WILAYAH

NOMOR : 376/KPTS/M/2004

TANGGAL : 19 OKTOBER 2004

PROPINSI : JAWA TIMUR (28)

JALAN NASIONAL				
NOMOR RUAS			NAMA RUAS	PANJANG RUAS (KM)
204	15	K	JLN. DANA KARYA / ISKANDAR MUDA (SURABAYA)	0,62
204	16	K	JLN. SIDORAME (SURABAYA)	2,13
204	17	K	JLN. KAPASARI (SURABAYA)	0,94
204	18	K	JLN. SISINGAMANGARAJA (SURABAYA)	0,43
206	11	K	JLN. LINGKAR BY PASS KRIAN	3,34
207	11	K	JLN. LINGKAR BY PASS KRIAN	5,04
208	11	K	JLN. LAYANG WARU	0,53
209	11	K	JLN. LAYANG SIDOARJO	0,52
210	11	K	JLN. LINGKAR PANDAAN BY PASS	1,98
211	11	K	JLN. LAYANG LAWANG	0,70
212	11	K	JLN. IKAN DORANG DAN IKAN KAKAP (SURABAYA)	0,47
			TOTAL JAWA TIMUR	1.899,21

MENTERI PERMUKIMAN DAN PRASARANA WILAYAH



LAMPIRAN 16 A : KEPUTUSAN MENTERI PERMUKIMAN
DAN PRASARANA WILAYAH

NOMOR : 376/KPTS/M / 2004

TANGGAL : 19 OKTOBER 2004

PROVINSI KALIMANTAN BARAT (30)

R. KALIMANTAN



KETERANGAN :

- BATAS PROPINSI
- BATAS KABUPATEN
- IBUKOTA PROPINSI
- IBUKOTA KABUPATEN
- KOTA MADYA
- KOTA-KOTA LAIN
- JALAN NASIONAL
- JALAN PROPINSI
- NOMOR RUAS JALAN
- NOMOR SUB RUAS JALAN
- PELABUHAN



MENTERI PERMUKIMAN
DAN PRASARANA WILAYAH

[Signature]
SOENARNO

SKALA :



**LAMPIRAN 16B : KEPUTUSAN MENTERI PERMUKIMAN
DAN PRASARANA WILAYAH**

NOMOR : 376/KPTS/M/2004

TANGGAL : 19 OKTOBER 2004

PROPINSI : KALIMANTAN BARAT (30)

J A L A N N A S I O N A L				
N O M O R R U A S			N A M A R U A S	P A N J A N G R U A S (K M)
001			PONTIANAK - SEI PINYUH	42,00
001	11	K	JLN. SUPADIO (PONTIANAK)	10,00
001	12	K	JLN. AHMAD YANI (PONTIANAK)	3,80
001	13	K	JLN. VETERAN (PONTIANAK)	0,70
001	14	K	JLN. PAK KASIH (PONTIANAK)	0,66
001	15	K	JLN. RAHADI USMAN (PONTIANAK)	0,60
001	16	K	JLN. TANJUNGPURA (PONTIANAK)	1,94
001	17	K	JLN. PAHLAWAN (PONTIANAK)	0,30
001	18	K	JLN. PERINTIS KEMERDEKAAN (PONTIANAK)	3,00
001	19	K	JLN. GST. SITUT MAHMUD (PONTIANAK)	3,50
001	1A	K	JLN. KATULISTIWA (PONTIANAK)	7,50
002	1		SEI PINYUH - SEBADU	46,35
002	2		SEBADU - SIDAS	57,26
003	1		SIDAS - TANJUNG	70,00
003	2		TANJUNG - SANGGAU	39,13
003	21	K	JLN. SUDIRMAN (SANGGAU)	4,60
003	22	K	JLN. A YANI (SANGGAU)	1,30
003	23	K	JLN. R.E. MARTADINATA (SANGGAU)	2,30
004	1		SANGGAU - SEKADAU	48,32

**LAMPIRAN 16B : KEPUTUSAN MENTERI PERMUKIMAN
DAN PRASARANA WILAYAH**

NOMOR : 376/KPTS/M/2004

TANGGAL : 19 OKTOBER 2004

PROPINSI : KALIMANTAN BARAT (30)

J A L A N N A S I O N A L					
NOMOR RUAS			N A M A R U A S		PANJANG RUAS (KM)
004	2		SEKADAU - TEBELIAN		63,30
005			TEBELIAN - SINTANG		11,59
005	11	K	JLN. MT. HARYONO (SINTANG)		5,00
005	12	K	JLN. SUDIRMAN (SINTANG)		0,30
006			TEBELIAN - NANGAPINOH		57,98
008			SEI PINYUH - MEMPAWAH		15,30
008	11	K	JLN. DAENG MANAMBON (MEMPAWAH)		4,60
008	12	K	JLN. RADEN KUSNO (MEMPAWAH)		2,60
009	1		MEMPAWAH - SEI DURI		22,61
009	11	K	JLN. MERDEKA (MEMPAWAH)		0,60
009	2		SEI DURI - SINGKAWANG		50,39
009	21	K	JLN. AHMAD YANI (SINGKAWANG)		1,30
009	22	K	JLN. DIPONEGORO (SINGKAWANG)		2,30
009	23	K	JLN. MERDEKA (SINGKAWANG)		0,60
020			SANDAI - NANGATAYAP		41,20
024			SOSOK - TAYAN		49,91
025	1		TANJUNG - KEMBAYAN		39,29
025	2		KEMBAYAN - BALAI KARANGAN		38,71
026			BALAI KARANGAN - ENTIKONG		18,90

**LAMPIRAN 16B : KEPUTUSAN MENTERI PERMUKIMAN
DAN PRASARANA WILAYAH**

NOMOR : 376/KPTS/M/2004

TANGGAL : 19 OKTOBER 2004

PROPINSI : KALIMANTAN BARAT (30)

J A L A N N A S I O N A L				
NOMOR RUAS			N A M A R U A S	PANJANG RUAS (KM)
027			ENTIKONG - BTS. SERAWAK	3,80
029	1		SINTANG - SP. NANGASILAT (BONGKONG)	50,39
029	11	K	JLN. LINTAS MELAWI (SINTANG)	5,00
029	2		SP. NANGASILAT - SP. SEJIRAM	37,70
029	3		SP. SEJIRAM - NANGATEPUAI	59,07
029	4		NANGA TEPUAI - NANGA SEMANGUT	59,80
029	5		NANGA SEMANGUT - PUTUSIBAU	57,00
029	51	K	JLN. A. YANI (PUTUSIBAU)	0,92
029	52	K	JLN. KOM. YOS SUDARSO (PUTUSIBAU)	1,15
043			PONTIANAK - TAYAN	99,06
043	11	K	JLN. TJ. RAYA II (PONTIANAK)	3,80
069			AUR KUNING - SANDAI	46,69
079	1		TAYAN - TERAJU	27,00
079	2		TERAJU - BTS. BALAI BERKUAK	53,80
079	3		BTS. BALAI BERKUAK - AUR KUNING	69,00
080			NANGA TAYAP - BATAS KALTENG	62,50
086			NANGA BADAU - LANJAK	46,60
087			LANJAK - BENUA MARTINUS	25,70
088			BENUA MARTINUS - TANJUNG KERJA	56,40

LAMPIRAN 16B : KEPUTUSAN MENTERI PERMUKIMAN
DAN PRASARANA WILAYAH

NOMOR : 376/KPTS/M/2004

TANGGAL : 19 OKTOBER 2004

PROPINSI : KALIMANTAN BARAT (30)

			J A L A N N A S I O N A L	
N O M O R R U A S			N A M A R U A S	P A N J A N G R U A S (K M)
089			TANJUNG KERJA - PUTUSSIBAU	36,20
090			BADAU - BTS. SERAWAK	4,00
			TOTAL KALIMANTAN BARAT	1.575,32

MENTERI PERMUKIMAN DAN PRASARANA WILAYAH



**LAMPIRAN 17B : KEPUTUSAN MENTERI PERMUKIMAN
DAN PRASARANA WILAYAH**

NOMOR : 376/KPTS/M/2004

TANGGAL : 19 OKTOBER 2004

PROPINSI : KALIMANTAN TENGAH (32)

JALAN NASIONAL				
NOMOR RUAS			N A M A R U A S	PANJANG RUAS (KM)
001			PALANGKARAYA - TANGKILING	26,00
001	11	K	JL. CILIK RIWUT (PALANGKARAYA)	8,00
002			PASARPANAS - TAMIANGLAYANG	13,70
003			TAMIANGLAYANG - DAYU - AMPAH	47,00
006			TANGKILING - KASONGAN	49,00
007	1		AMPAH - PATAS	43,00
007	2		PATAS - KANDUI	41,00
007	3		KANDUI - MUARA TEWEH	45,15
007	31	K	JL. DERMAGA SEBERANG (MUARA TEWEH)	6,35
008	1		MUARA TEWEH - KM 50.00 (PASAR PUNJUNG)	31,40
008	11	K	JL. PENDREH (MUARA TEWEH)	11,10
008	12	K	JL. PERTIWI (MUARA TEWEH)	0,63
008	13	K	JL. RING ROAD (MUARA TEWEH)	4,70
008	14	K	JL. PURUKCAHU (MUARA TEWEH)	2,17
008	2		KM 50.00 (PASAR PUNJUNG) - PURUKCAHU	52,00
009	11	K	JL. RTS. MILONO (PALANGKARAYA)	3,80
010	1		KASONGAN - PALANTARAN	65,00
010	2		PALANTARAN/KM 65 - SAMPIT	64,55
010	21	K	JL. CILIK RIWUT (SAMPIT)	6,45
011	1		SAMPIT - KM 65.00 (SP.BANGKAL)	58,40
011	11	K	JL. A. YANI (SAMPIT)	2,60

**LAMPIRAN 17B : KEPUTUSAN MENTERI PERMUKIMAN
DAN PRASARANA WILAYAH**

NOMOR : 376/KPTS/M/2004

TANGGAL : 19 OKTOBER 2004

PROPINSI : KALIMANTAN TENGAH (32)

J A L A N N A S I O N A L				
NOMOR RUAS			N A M A R U A S	PANJANG RUAS (KM)
011	12	K	JL. SUDIRMAN (SAMPIT)	4,00
011	2		KM 65.00 (SP. BANGKAL) - ASAM BARU	56,70
011	3		ASAM BARU - P.LADA	44,30
011	4		P. LADA - PANGKALANBUN	60,40
011	41	K	JL. PAKUNEGARA (PANGKALANBUN)	1,20
011	42	K	JL. A. YANI (PANGKALANBUN)	3,40
013	1		SP. KERENGBANGKIRAI - BR.BENGKEL	11,00
014	1		BR.BENGKEL - PILANG (KM 35.00)	35,00
014	2		PILANG (KM 35.00) - PULANG PISAU	41,00
015			PULANG PISAU - KUALA KAPUAS	33,40
015	11	K	JL. CILIK RIWUT (KUALA KAPUAS)	3,55
015	12	K	JL. MAHAKAM (KUALA KAPUAS)	1,20
015	13	K	JL. KALIMANTAN (KUALA KAPUAS)	0,75
016	11	K	KM 4.0 P.RAYA - LAP.TERBANG / JL.ADONIS SOMAD (P.RAYA)	5,50
017			KUALA KAPUAS - BTS.KALSEL	14,00
020	1		SIMP. SEI ASAM - TAKARAS	42,00
020	2		TAKARAS - TUMBANG TALAKEN	55,00
020	3		TUMBANG TALAKEN - TUMBANG JUTUH	40,00
021			TUMBANG JUTUH - TEWAH	56,75
022			KUALA KURUN - SEI HANYU	31,40
023			TEWAH - KUALA KURUN	28,00

LAMPIRAN 17B : KEPUTUSAN MENTERI PERMUKIMAN
DAN PRASARANA WILAYAH

NOMOR : 376/KPTS/M/2004

TANGGAL : 19 OKTOBER 2004

PROPINSI : KALIMANTAN TENGAH (32)

J A L A N N A S I O N A L				
N O M O R R U A S			N A M A R U A S	P A N J A N G R U A S (K M)
024	1		SIMP. RUNTU - RUNTU	21,15
024	2		RUNTU - KUJAN	48,35
024	3		KUJAN - PENOPA	78,50
024	4		PENOPA - KUDANGAN	52,00
024	5		KUDANGAN - BTS. KALBAR	21,00
029			SEI HANYU - TUMBANG LAHUNG	65,00
030			TUMBANG LAHUNG - SP.MUARA LAUNG	70,00
031			TUMBANG SAMBA - RABAMBANG	62,00
034	1		MUARA TEWEH - BENANGIN	78,15
034	11	K	JL. MELAWAHAN (MUARA TEWEH)	4,85
034	2		BENANGIN - LAMPEONG - BTS. KALTIM	63,40
			TOTAL KALIMANTAN TENGAH	1.714,95

MENTERI PERMUKIMAN DAN PRASARANA WILAYAH



R. KALIMANTAN



KETERANGAN:

- BATAS PROPINSI
- BATAS KABUPATEN
- IBUKOTA PROPINSI
- IBUKOTA KABUPATEN
- KOTA MADYA
- KOTA-KOTA LAIN
- == JALAN NASIONAL
- == JALAN PROPINSI
- NOMOR RUAS JALAN
- NOMOR SUB RUAS JALAN
- PELABUHAN

LAMPIRAN 18 A : KEPUTUSAN MENTERI PERMUKIMAN
DAN PRASARANA WILAYAH
NOMOR : 376/KPTS/M/ 2004
TANGGAL : 19 OKTOBER 2004

PROV. KALIMANTAN TIMUR (34)



MENTERI PERMUKIMAN
DAN PRASARANA WILAYAH
[Signature]
SOENARNO

SKALA:
Km. 0 20 50 100 200

**LAMPIRAN 18B : KEPUTUSAN MENTERI PERMUKIMAN
DAN PRASARANA WILAYAH**

NOMOR : 376/KPTS/M/2004

TANGGAL : 19 OKTOBER 2004

PROPINSI : KALIMANTAN TIMUR (34)

J A L A N N A S I O N A L				
NOMOR RUAS			N A M A R U A S	PANJANG RUAS (KM)
001			KUARO - BATU AJI	74,30
002	1		PENAJAM - KADEMAN	60,00
002	2		KADEMAN - KUARO	55,40
003	1		LOA JANAN - GEREJA	55,91
003	2		GEREJA - BALIKPAPAN	19,45
003	21	K	JL. ISWAHYUDI (BALIKPAPAN)	2,40
003	22	K	JL. SUDIRMAN (BALIKPAPAN)	6,80
003	23	K	JL. RING ROAD (BALIKPAPAN)	2,00
003	24	K	JL. SOEKARNO-HATTA (BALIKPAPAN)	19,70
004			SAMARINDA - LOA JANAN	8,20
004	11	K	JLN. GAJAH MADA (SAMARINDA)	1,90
004	12	K	JLN. RE. MARTADINATA (SAMARINDA)	1,00
004	13	K	JLN. SLAMET RIYADI (SAMARINDA)	2,20
004	14	K	JLN. UNTUNG SUROPATI (SAMARINDA)	1,10
004	15	K	JLN. JEMBATAN MAHAKAM (SAMARINDA)	0,50
004	16	K	JLN. CIPTO MANGUNKUSUMO (SAMARINDA)	2,00
005			LOA JANAN - TENGGARONG	28,00
005	11	K	JL. SUDIRMAN (TENGGARONG)	2,25
007			KUARO - LOLO	6,08
009			LOLO - TANAH GROGOT	17,11

**LAMPIRAN 18B : KEPUTUSAN MENTERI PERMUKIMAN
DAN PRASARANA WILAYAH**

NOMOR : 376/KPTS/M/2004

TANGGAL : 19 OKTOBER 2004

PROPINSI : KALIMANTAN TIMUR (34)

J A L A N N A S I O N A L					
NOMOR RUAS			N A M A R U A S		PANJANG RUAS (KM)
009	11	K	JL. SUDIRMAN (TANAH GROGOT)		1,50
009	12	K	JL. KUSUMA BANGSA (TANAH GROGOT)		2,00
010			SAMARINDA - SP.3 SAMBERA		23,40
010	11	K	JL. ANTASARI (SAMARINDA)		1,80
010	12	K	JL. JUANDA (SAMARINDA)		2,10
010	13	K	JL. SYAHRANI - M. NUR		6,50
011	1		SP.3 SAMBERA - SANTAN		31,80
011	2		SANTAN - BONTANG		42,11
011	21	K	JL. YOS SUDARSO (BONTANG)		2,40
011	22	K	JL. AHMAD DAHLAN (BONTANG)		1,95
011	23	K	JL. DIPONEGORO (BONTANG)		0,55
011	24	K	JL. MT. H ARYONO (BONTANG)		1,33
011	25	K	JL. BAYANGKARA (BONTANG)		2,49
011	26	K	JL. S. PARMAN (BONTANG)		2,52
012	1		TENGGARONG - SP.3 SENONI		21,90
012	11	K	JL. DIPONEGORO (TENGGARONG)		0,55
012	12	K	JL. SANGAJI (TENGGARONG)		9,15
012	2		SP.3 SENONI - KOTABANGUN		49,88
018	1		BONTANG - SANGATA		52,14
018	11	K	JL. BONTANG - SANGATA (BONTANG)		1,00

**LAMPIRAN 18B : KEPUTUSAN MENTERI PERMUKIMAN
DAN PRASARANA WILAYAH**

NOMOR : 376/KPTS/M/2004

TANGGAL : 19 OKTOBER 2004

PROPINSI : KALIMANTAN TIMUR (34)

J A L A N N A S I O N A L					
NOMOR RUAS			N A M A R U A S		PANJANG RUAS (KM)
018	2		SANGATA - SP. PERDAU		42,42
021	1		TANJUNG REDEB - BTS. BULUNGAN		56,10
021	11	K	JL. MAULANA (T. REDEP)		0,70
021	12	K	JL. AJI ISAH (T. REDEP)		1,20
021	2		BTS. BULUNGAN - TJ. SELOR		50,76
021	21	K	JL. SUTOYO (TJ. SELOR)		0,16
021	22	K	JL. PANJAITAN (TJ. SELOR)		0,38
021	23	K	JL. MT. HARYONO (TJ. SELOR)		0,32
021	24	K	JL. SKIP I (TJ. SELOR)		0,65
021	25	K	JL. SKIP II (TJ. SELOR)		1,56
021	26	K	JL. ULIN (TJ. SELOR)		0,20
021	27	K	JL. AGATIS (TJ. SELOR)		0,69
021	28	K	JL. JERUK (TJ. SELOR)		0,40
021	29	K	JL. SENGKAWIT (TJ. SELOR)		3,66
021	2A	K	JL. JELARAI (TJ. SELOR)		5,22
022			LABANAN - TANJUNG REDEB		14,00
022	11	K	JL. PEMUDA (T. REDEP)		1,89
022	12	K	JL. PEMBANGUNAN (T. REDEP)		0,26
022	13	K	JL. BATANG MIAN (T. REDEP)		1,90
022	14	K	JL. SAMBIT (T. REDEP)		1,60

**LAMPIRAN 18B : KEPUTUSAN MENTERI PERMUKIMAN
DAN PRASARANA WILAYAH**

NOMOR : 376/KPTS/M/2004

TANGGAL : 19 OKTOBER 2004

PROPINSI : KALIMANTAN TIMUR (34)

J A L A N N A S I O N A L				
NOMOR RUAS			N A M A R U A S	PANJANG RUAS (KM)
022	15	K	JL. BUJANGGA (T. REDEP)	4,70
022	16	K	JL. SEI BULU (T. REDEP)	1,00
022	17	K	JL. KALIMARU (T. REDEP)	3,80
022	18	K	JL. LABANAN (T. REDEP)	2,00
026	1		SP.PERDAU - MUARA LEMBAK	12,62
026	2		MUARA LEMBAK - SANGKULIRANG	62,78
026	3		SANGKULIRANG - MALOI	8,54
026	4		SP.PERDAU - BATU AMPAR	90,44
026	5		BATU AMPAR - MUARA WAHAU	36,44
027			TANAH GROGOT - KERANG / BTS KALSEL	59,90
027	11	K	JL. P. SEMPIK (TANAH GROGOT)	0,30
027	12	K	JL. MARTADINATA (TANAH GROGOT)	0,15
027	13	K	JL. HASANUDIN (TANAH GROGOT)	1,25
027	14	K	JL. TANAH PRIUK (TANAH GROGOT)	1,00
027	15	K	JL. BEKASO (TANAH GROGOT)	1,00
029			SP. BLUSUH - BATAS KALTENG	92,00
030	11	K	JLN. KE AIRPORT BALIKPAPAN	7,69
031	11	K	JL. KE PELABUHAN SAMARINDA (SAMARINDA)	6,25
502	1		KOTABANGUN - GUSIG	77,20
502	2		GUSIG - SP. BLUSUH	80,80

LAMPIRAN 18B : KEPUTUSAN MENTERI PERMUKIMAN
DAN PRASARANA WILAYAH

NOMOR : 376/KPTS/M/2004

TANGGAL : 19 OKTOBER 2004

PROPINSI : KALIMANTAN TIMUR (34)

JALAN NASIONAL				
NOMOR RUAS			NAMA RUAS	PANJANG RUAS (KM)
504	1		LABANAN - KM. 50	50,00
504	2		KM. 50 - KM. 100	50,00
504	3		KM. 100 - MUARA WAHAU / PDC	79,00
510	11	K	JLN. YOS SUDARSO (TARAKAN)	3,40
			TOTAL KALIMANTAN TIMUR	1.539,70

MENTERI PERMUKIMAN DAN PRASARANA WILAYAH

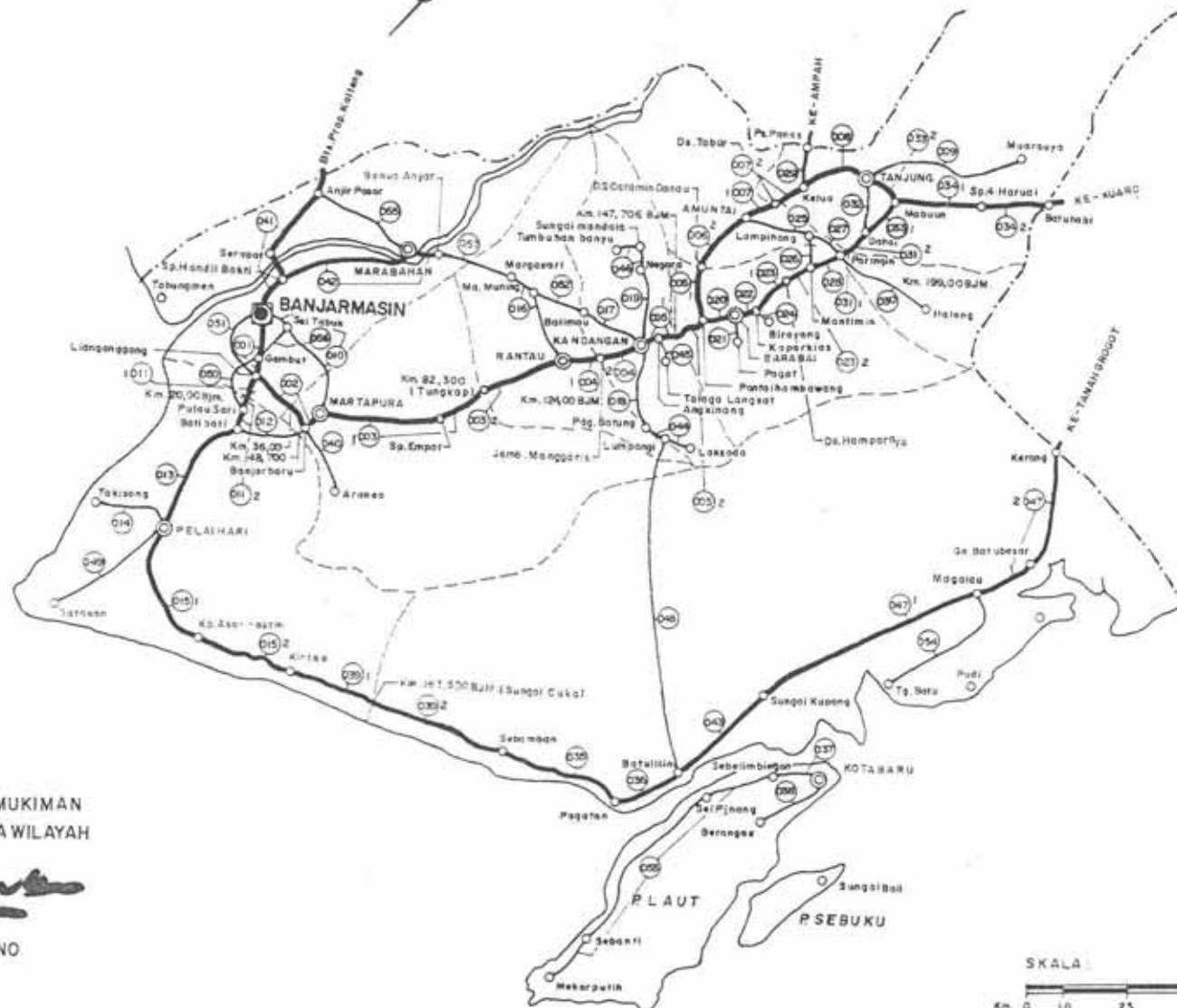




LAMPIRAN 19 A : KEPUTUSAN MENTERI PERMUKIMAN
DAN PRASARANA WILAYAH
NOMOR : 376/KPTS/M/ 2004
TANGGAL : 19 OKTOBER 2004
PROV. KALIMANTAN SELATAN (36)

KETERANGAN :

- BATAS PROPINSI
- BATAS KABUPATEN
- IBUKOTA PROPINSI
- IBUKOTA KABUPATEN
- KOTA MADYA
- KOTA-KOTA LAIN
- JALAN NASIONAL
- JALAN PROPINSI
- NOMOR RUAS JALAN
- NOMOR SUB RUAS JALAN
- ⚓ PELABUHAN



MENTERI PERMUKIMAN
DAN PRASARANA WILAYAH

SOENARNO

SKALA



**LAMPIRAN 19B : KEPUTUSAN MENTERI PERMUKIMAN
DAN PRASARANA WILAYAH**

NOMOR : 376/KPTS/M/2004

TANGGAL : 19 OKTOBER 2004

PROPINSI : KALIMANTAN SELATAN (36)

J A L A N N A S I O N A L				
NOMOR RUAS			N A M A R U A S	PANJANG RUAS (K M)
001			BANJARMASIN - LIANG ANGGANG	9,46
001	11	K	JLN. KAMBOJA (BANJARMASIN)	0,25
001	12	K	JLN. ANTASARI (BANJARMASIN)	1,79
001	13	K	JLN. AHMAD YANI - BTS. KOTA (BANJARMASIN)	5,15
001	14	K	JLN. SAMUDRA (BANJARMASIN)	0,76
001	15	K	JLN. LAMBUNG MANGKURAT (BANJARMASIN)	0,85
001	16	K	JLN. HASANUDDIN (BANJARMASIN)	0,40
002			LIANG ANGGANG - MARTAPURA	17,46
002	11	K	JLN. AHMAD YANI (BANJARBARU)	2,60
003	1		MARTAPURA - DS. TUNGKAP (BTS. KAB. TAPIN)	30,02
003	11	K	JLN. AHMAD YANI (MARTAPURA)	11,60
003	2		DS. TUNGKAP (BTS. KAB. TAPIN) - RANTAU	27,37
003	21	K	JLN. AHMAD YANI (RANTAU)	3,50
004	1		RANTAU - JEMBATAN MANGGARIS (BTS. KAB. HSS)	6,32
004	11	K	JLN. RANTAU BY PASS (RANTAU)	5,30
004	2		JEMBATAN MANGGARIS (BTS. KAB. HSS) - KANDANGAN	9,24
004	21	K	JLN. SUDIRMAN (KANDANGAN)	1,40
005	1		KANDANGAN - DS. BAGAMBIR (BTS. KAB. HST)	9,79
005	11	K	JLN. AHMAD YANI (KANDANGAN)	3,00
005	2		DS. BAGAMBIR (BTS. KAB. HST) - PANTAI HAMBAWANG	6,89
006	1		PANTAI HAMBAWANG - DS. DANAU CARAMIN (BTS. KAB. HSU)	19,66
006	2		DS. DANAU CARAMIN (BTS. KAB. HSU) - AMUNTAI	10,93

**LAMPIRAN 19B : KEPUTUSAN MENTERI PERMUKIMAN
DAN PRASARANA WILAYAH**

NOMOR : 376/KPTS/M/2004

TANGGAL : 19 OKTOBER 2004

PROPINSI : KALIMANTAN SELATAN (36)

J A L A N N A S I O N A L					
NOMOR RUAS			N A M A R U A S		PANJANG RUAS (KM)
006	21	K	JLN. NORMAN UMAR (AMUNTAI)		1,50
006	22	K	JLN. HASAN BASRI (AMUNTAI)		3,50
007	1		AMUNTAI - DS. TABUR (BTS. KAB. TABALONG)		9,75
007	11	K	JLN. AHMAD YANI (AMUNTAI)		0,50
007	12	K	JLN. PEMBELAH BATU (AMUNTAI)		0,70
007	13	K	JLN. ARAH KELUA (AMUNTAI)		3,50
007	2		DS. TABUR (BTS. KAB. TABALONG) - KELUA		9,11
008			KELUA - TANJUNG		18,50
008	11	K	JLN. ANTASARI (TANJUNG)		0,52
008	12	K	JLN. AHMAD YANI (TANJUNG)		0,42
011	1		SP. LIANG ANGGANG-DS. LIANG ANGGANG (BTS. KAB. TALO)		7,50
011	2		DS. LIANG ANGGANG (BTS. KAB. TALO) - BATI BATI		6,37
013			BATI BATI - PELAIHARI		29,92
013	11	K	JLN. MUSLIMIN (PELAIHARI)		2,00
015	1		PELAIHARI - KP.ASAM-ASAM		46,31
015	11	K	JLN. KS. TUBUN (PELAIHARI)		0,48
015	12	K	JLN. KEMAKMURAN (PELAIHARI)		0,88
015	13	K	JLN. SARANGNALANG (PELAIHARI)		2,98
015	14	K	JLN. PERKANTORAN GAGAS (PELAIHARI)		2,10
015	2		KP.ASAM ASAM - KINTAB		20,12
020			PANTAI HAMBAWANG - BARABAI		6,04
020	11	K	JLN. HASAN BASRI (BARABAI)		2,26

**LAMPIRAN 19B : KEPUTUSAN MENTERI PERMUKIMAN
DAN PRASARANA WILAYAH**

NOMOR : 376/KPTS/M/2004

TANGGAL : 19 OKTOBER 2004

PROPINSI : KALIMANTAN SELATAN (36)

J A L A N N A S I O N A L				
NOMOR RUAS			N A M A R U A S	PANJANG RUAS (KM)
022			BARABAI - KAPAR KIAS	3,69
022	11	K	JLN. KRAMAT (BARABAI)	0,90
022	12	K	JLN. PM. NUR (BARABAI)	1,30
022	13	K	JLN. BINTARA (BARABAI)	1,20
023	1		KAPAR KIAS - DS. HAMPARAYA (BTS. KAB. HSU)	11,35
023	2		DS. HAMPARAYA (BTS. KAB. HSU) - MANTIMIN	5,72
028			MANTIMIN - PARINGIN	12,01
029			KELUA - PASAR PANAS	10,98
031	1		PARINGIN - DS. PADANG PANJANG (BTS. KAB. TABALONG)	9,38
031	2		DS. PADANG PANJANG (BTS. KAB. TABALONG) - DAHAI	0,55
033	1		DAHAI - MABUUN	13,72
033	2		TANJUNG - MABUUN	13,02
034	1		MABUUN - SP. EMPAT HARUAI	18,48
034	11	K	JLN. PUTRI JALEHA (TANJUNG)	1,10
034	2		SP. EMPAT HARUAI - BATU BABI	36,91
035			SEBAMBAN - PAGATAN	33,07
036			PAGATAN - BATU LICIN	25,51
039	1		KINTAB - DS. SUNGAI CUKA (BTS. KAB. KOTABARU)	22,60
039	2		DS. SUNGAI CUKA (BTS. KAB. KOTABARU) - SEBAMBAN	47,00
041			BANJARMASIN-SERAPAT-ANJIR PASAR (BTS. KALTENG)	25,78
041	11	K	JLN. S. PARMAN (BANJARMASIN)	1,40
041	12	K	JLN. BRIGJEN. H. HASAN BASRI (BANJARMASIN)	3,10

LAMPIRAN 19B : KEPUTUSAN MENTERI PERMUKIMAN
DAN PRASARANA WILAYAH

NOMOR : 376/KPTS/M/2004

TANGGAL : 19 OKTOBER 2004

PROPINSI : KALIMANTAN SELATAN (36)

JALAN NASIONAL				
NOMOR RUAS			NAMA RUAS	PANJANG RUAS (KM)
042			SP. HANDIL BAKTI (SP. SERAPAT) - MARABAHAN / DS.B. ANYAR	44,47
042	11	K	JLN. MARABAHAN - BANJARMASIN (MARABAHAN)	2,75
043			BATU LICIN - SEI KUPANG	46,00
047	1		SEI KUPANG - MAGALAU	57,21
047	2		MAGALAU - KERANG (BTS. PROP. KALTIM)	63,19
600			RANTAU BY PASS	4,91
			TOTAL KALIMANTAN SELATAN	876,00

MENTERI PERMUKIMAN DAN PRASARANA WILAYAH



LAMPIRAN 20 A : KEPUTUSAN MENTERI PERMUKIMAN
DAN PRASARANA WILAYAH

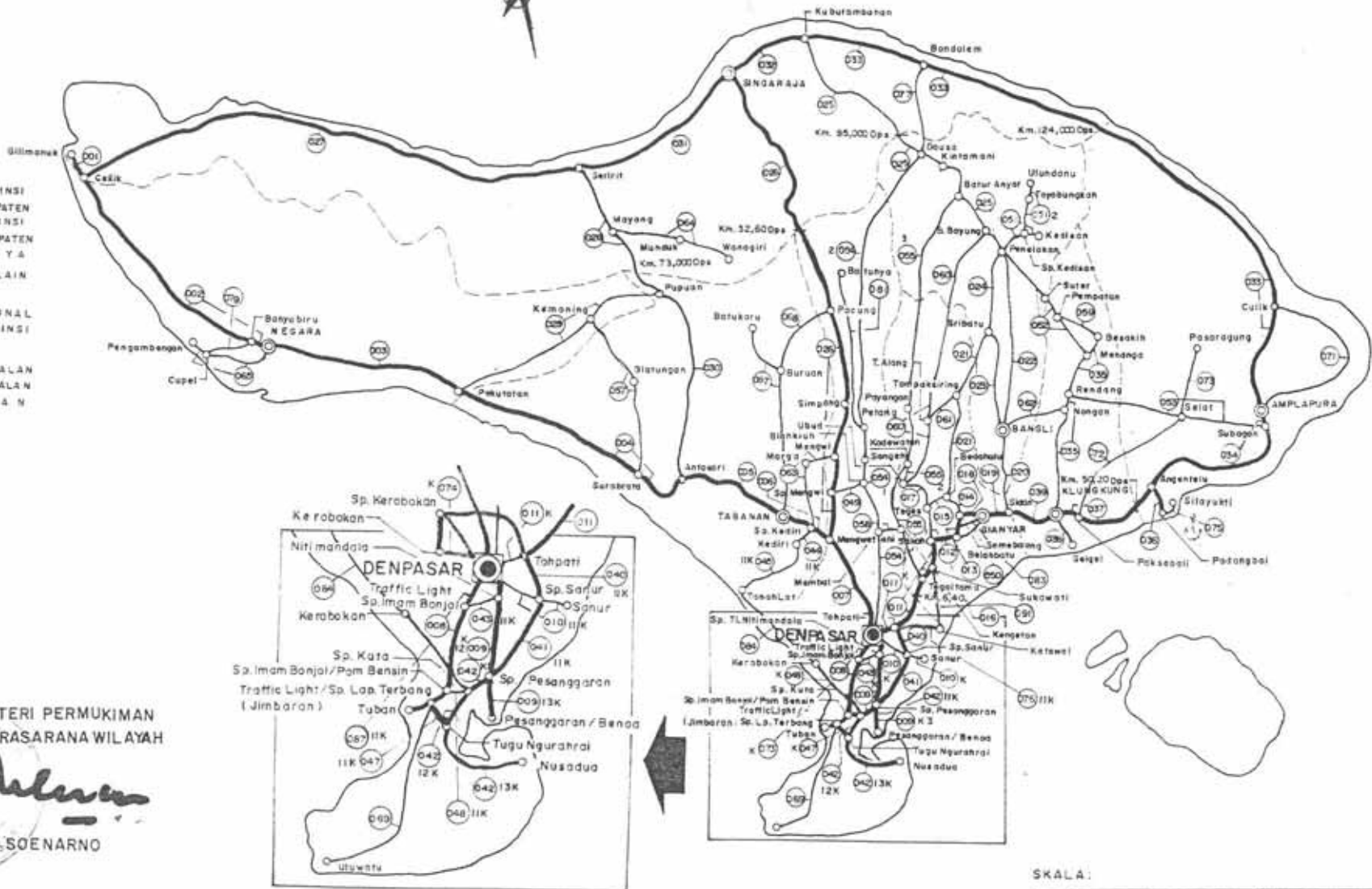
NOMOR : 376/KPTS/M/ 2004

TANGGAL : 19 OKTOBER 2004

PROVINSI BALI (40)

KETERANGAN :

- BATAS PROPINSI
- BATAS KABUPATEN
- IBUKOTA PROPINSI
- IBUKOTA KABUPATEN
- KOTA Madya
- KOTA-KOTA LAIN
- == JALAN NASIONAL
- == JALAN PROPINSI
- NOMOR RUAS JALAN
- NO. SUB RUAS JALAN
- PELASUHAN



MENTERI PERMUKIMAN
DAN PRASARANA WILAYAH

SOENARNO

SKALA:

Km. 0 5 15 30 50

**LAMPIRAN 20B : KEPUTUSAN MENTERI PERMUKIMAN
DAN PRASARANA WILAYAH**

NOMOR : 376/KPTS/M/2004

TANGGAL : 19 OKTOBER 2004

PROPINSI : B A L I (40)

J A L A N N A S I O N A L				
NOMOR RUAS			N A M A R U A S	PANJANG RUAS (K M)
001			CEKIK - GILIMANUK	3,50
002			NEGARA - CEKIK	27,44
002	11	K	JLN. A. YANI - JLN. UDAYANA - BTS. KOTA (NEGARA)	2,83
003			PEKUTATAN - NEGARA	20,79
003	11	K	JLN. SUDIRMAN, GAJAHMADA - BTS. KOTA (NEGARA)	4,21
004			ANTOSARI - PEKUTATAN	30,13
005			TABANAN - ANTOSARI	16,89
005	13	K	SIMP. KEDIRI - PESIAPAN	4,10
006			MENGWITANI - TABANAN	1,83
006	15	K	JLN. A. YANI - BTS. KOTA (TABANAN)	1,68
007			BTS. DENPASAR - MENGWITANI	7,45
007	11	K	JLN. COKROAMINOTO (DPS)	2,52
007	12	K	JLN. COKROAMINOTO (DPS)	2,00
007	13	K	JLN. SUTOMO (DPS)	0,93
007	14	K	JLN. GAJAH MADA (DPS)	0,73
007	15	K	JLN. SURAPATI (DPS)	0,09
007	16	K	JLN. SETIABUDI (DPS)	0,80
007	17	K	JLN. WAHIDIN (DPS)	0,22

**LAMPIRAN 20B : KEPUTUSAN MENTERI PERMUKIMAN
DAN PRASARANA WILAYAH**

NOMOR : 376/KPTS/M/2004

TANGGAL : 19 OKTOBER 2004

PROPINSI : B A L I (40)

J A L A N N A S I O N A L					
NOMOR RUAS			N A M A R U A S		PANJANG RUAS (K M)
008	11	K	JLN. THAMRIN (DPS)		0,38
008	12	K	JLN. HASANUDIN - UDAYANA (DPS)		1,03
008	13	K	DENPASAR - TUBAN		10,15
009	11	K	JLN. KAP. AGUNG - KAP. REGUG - SUGIANYAR - BELITON (DPS)		0,85
009	12	K	DENPASAR - SIMP.PESANGGARAN		6,82
009	13	K	SIMP.PESANGGARAN - GERBANG BENOA		0,53
011			SP. TOHPATI - SAKAH		13,68
012			S A K A H - BLAHBATU		3,02
013			BLAHBATU - SEMEBAUNG		3,56
018			SEMEBAUNG - GIANYAR		1,99
018	11	K	JLN. CIUNG WANARA (GIANYAR)		0,44
018	12	K	JLN. ASTINA UTARA (GIANYAR)		0,32
019			GIANYAR - SIDAN		1,72
019	11	K	JLN. NGURAH RAI (GIANYAR)		0,76
019	12	K	JLN. ASTINA TIMUR (GIANYAR)		0,54
026	1		MENGWITANI - SINGARAJA		61,07
026	11	K	JLN. JELANTIK GINGSIR - VETERAN (SINGARAJA)		3,23
026	2		BERINGKIT - MENGWITANI		0,42

**LAMPIRAN 20B : KEPUTUSAN MENTERI PERMUKIMAN
DAN PRASARANA WILAYAH**

NOMOR : 376/KPTS/M/2004

TANGGAL : 19 OKTOBER 2004

PROPINSI : B A L I (40)

J A L A N N A S I O N A L				
NOMOR RUAS			N A M A R U A S	PANJANG RUAS (K M)
027			SERIRIT - CEKIK	62,98
027	11	K	JLN. A. YANI - JLN. S. PARMAN (SERIRIT)	0,98
031			SINGARAJA - SERIRIT	18,90
031	11	K	JLN. GAJAHMADA - DR. SUTOMO - A. YANI (SINGARAJA)	3,90
032			KUBUTAMBAHAN - SINGARAJA	6,28
032	11	K	JLN. NG. RAI SELATAN PRAMUKA - DIPONEGORO - AIRLANGGA - SURAPATI - WR. SUPRATMAN (S.RAJA)	5,72
033			AMLAPURA - KUBUTAMBAHAN	77,22
033	11	K	JLN. UNTUNG SURAPATI (AMLAPURA)	2,61
034	11	K	JLN. SUDIRMAN - A. YANI (AMLAPURA)	4,20
034			ANGENTELU - AMLAPURA	19,25
036			ANGENTELU - PADANGBAI	2,30
037			KLUNGKUNG - ANGENTELU	13,70
037	11	K	JLN. DIPONEGORO (SEMARAPURA)	0,79
039			S I D A N - KLUNGKUNG	7,36
039	11	K	JLN. UNTUNG SUROPATI, FLAMBOYAN (SEMARAPURA)	1,64
040	11	K	SIMPANG TOHPATI - SIMPANG SANUR	4,05
041	11	K	SIMPANG SANUR - SIMPANG PESANGGARAN	8,47

LAMPIRAN 20B : KEPUTUSAN MENTERI PERMUKIMAN
DAN PRASARANA WILAYAH

NOMOR : 376/KPTS/M/2004

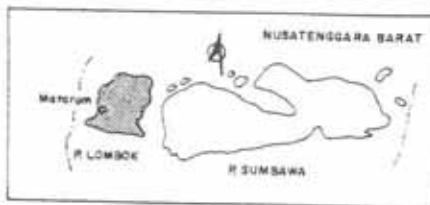
TANGGAL : 19 OKTOBER 2004

PROPINSI : B A L I (40)

J A L A N N A S I O N A L				
N O M O R R U A S			N A M A R U A S	P A N J A N G R U A S (K M)
042	11	K	SIMP. PESANGGARAN - SIMPANG KUTA	3,75
042	12	K	SIMP. KUTA - TUGU NGURAH RAI	2,74
042	13	K	TUGU NGURAH RAI - NUSA DUA	9,82
047	11	K	SP.LAP.TERBANG - TUGU NGURAH RAI (DPS)	0,38
056	11	K	SP.COKROAMINOTO - SP.TOHPATI (JL. G.SUBROTO TIMUR)	5,95
			T O T A L B A L I	501,64

MENTERI PERMUKIMAN DAN PRASARANA WILAYAH

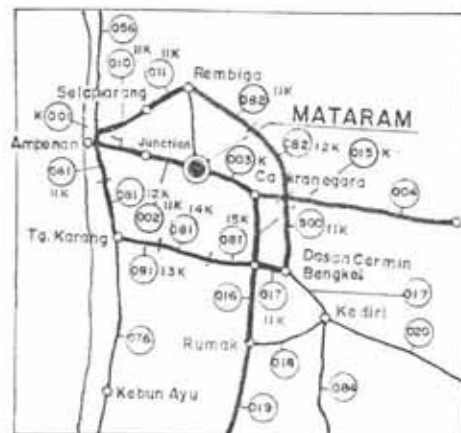




LAMPIRAN 21 A : KEPUTUSAN MENTERI PERMUKIMAN
DAN PRASARANA WILAYAH
NOMOR : 376/KPTS/M/ 2004
TANGGAL : 19 OKTOBER 2004
PROV. NUSATENGGA BARAT (42)

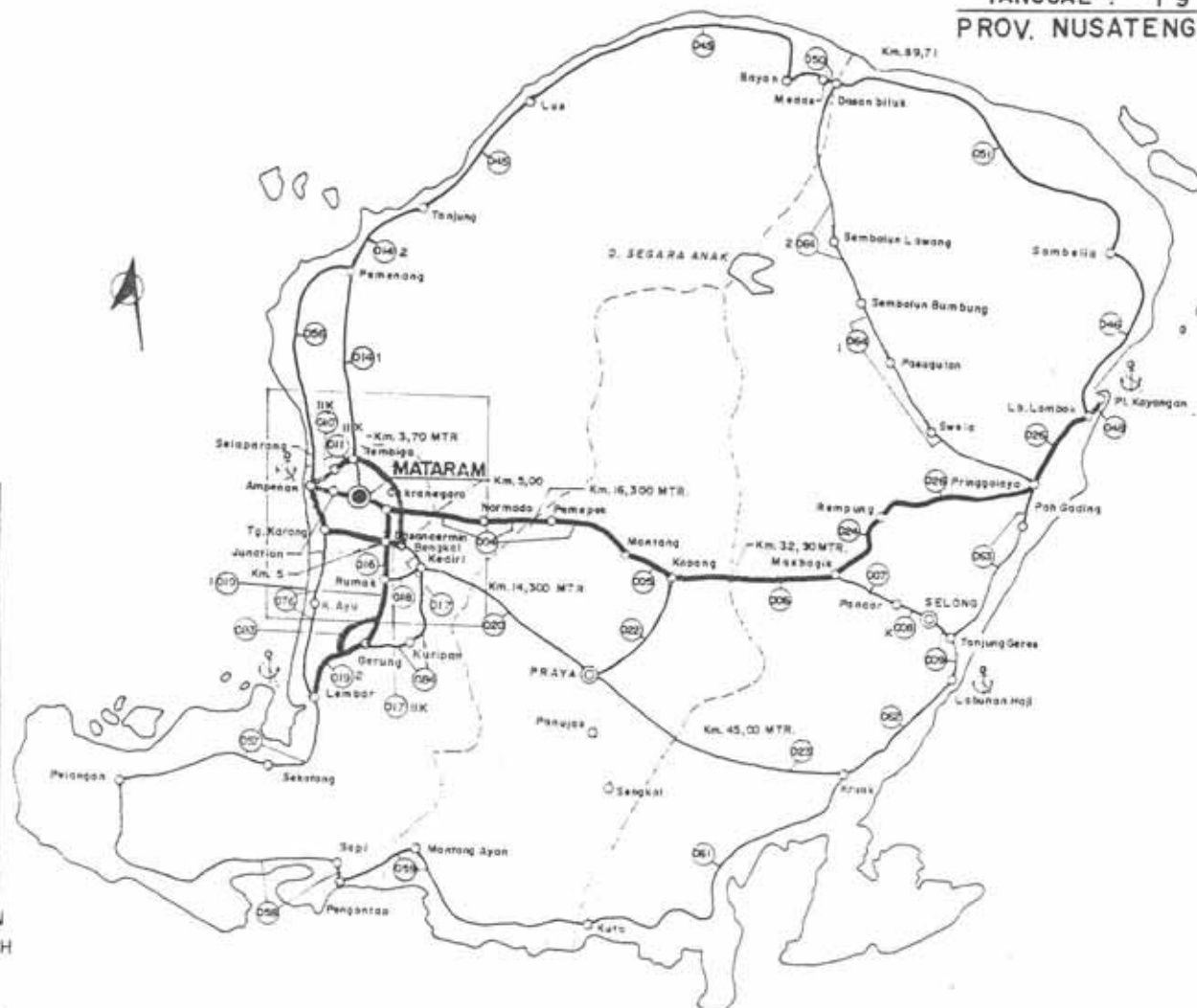
KETERANGAN :

- BATAS PROPINSI
- BATAS KABUPATEN
- IBUKOTA PROPINSI
- IBUKOTA KABUPATEN
- KOTA MADA
- KOTA KOTA LAIN
- JALAN NASIONAL
- JALAN PROPINSI
- NOMOR RUAS JALAN
- NO. SUB RUAS JALAN
- PELABUHAN



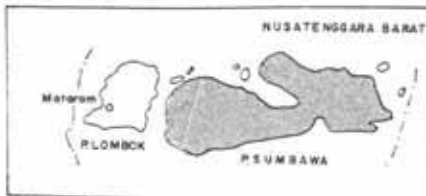
MENTERI PERMUKIMAN
DAN PRASARANA WILAYAH

Soenarno
SOENARNO



SKALA :

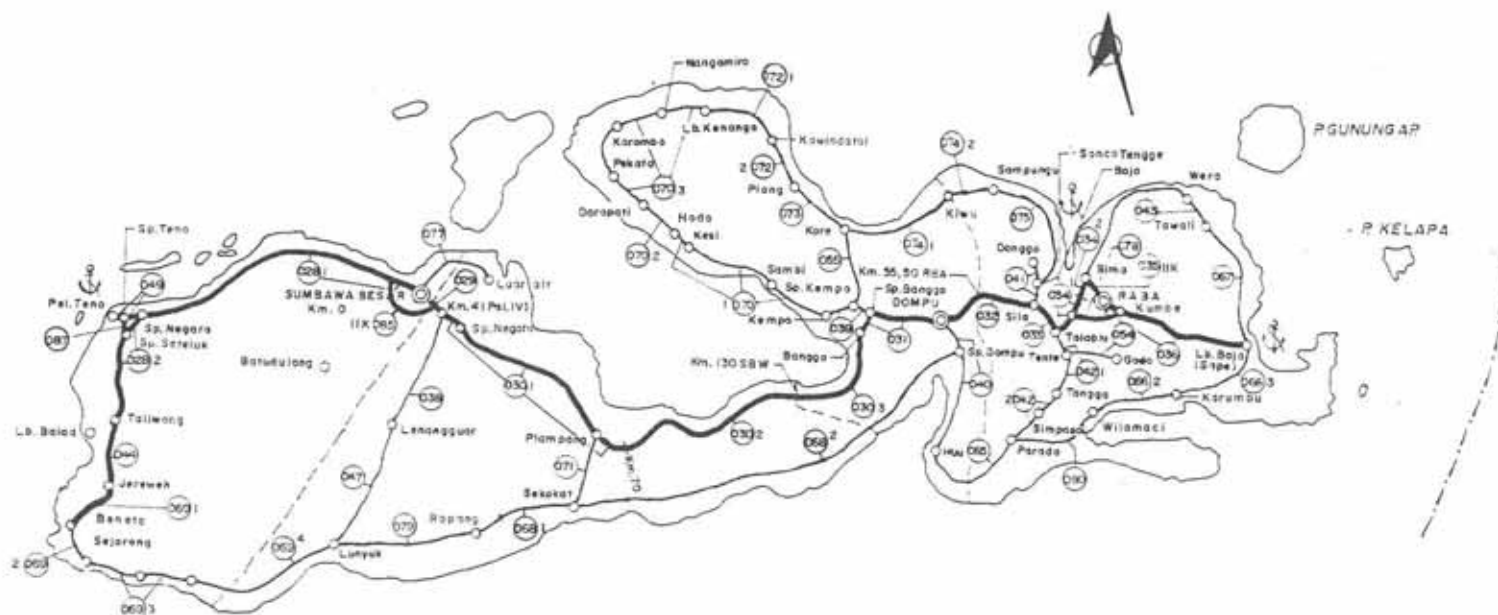




LAMPIRAN 21 A : KEPUTUSAN MENTERI PERMUKIMAN
DAN PRASARANA WILAYAH
NOMOR : 376 /KPTS/M/ 2004
TANGGAL : 19 OKTOBER 2004
PROVINSI NUSATENGARA BARAT (42)

KETERANGAN :

- BATAS PROPINSI
- - - BATAS KABUPATEN
- IBUKOTA PROPINSI
- IBUKOTA KABUPATEN
- KOTA M A D Y A
- KOTA-KOTA LAIN
- JALAN NASIONAL
- - - JALAN PROPINSI
- NOMOR RUAS JALAN
- NO. SUB RUAS JALAN
- PELABUHAN



MENTERI PERMUKIMAN
DAN PRASARANA WILAYAH
Soenarno
SOENARNO

SKALA :
Km. 0 10 25 50 100

**LAMPIRAN 21B : KEPUTUSAN MENTERI PERMUKIMAN
DAN PRASARANA WILAYAH**

NOMOR : 376/KPTS/M/2004

TANGGAL : 19 OKTOBER 2004

PROPINSI : NUSA TENGGARA BARAT (42)

J A L A N N A S I O N A L				
NOMOR RUAS			N A M A R U A S	PANJANG RUAS (KM)
001	11	K	JL. PABEAN (MATARAM)	0,40
004			CAKRANEGARA/BTS. KOTA - MANTANG	17,87
004	11	K	JLN. SANDUBAYA (MATARAM)	2,50
005			MANTANG - KOPANG	4,11
006			KOPANG - MASBAGIK	15,15
010	11	K	JLN. ADI SUCIPTO / AMPENAN - SELAPARANG	3,95
011	11	K	JLN. ADI SUCIPTO / SELAPARANG - REMBIGA (JLN.SUDIRMAN)	1,51
016			DASAN CERMIN - RUMAK	3,70
017	11	K	JLN. TGH. SALEH HAMBALI (DASAN CERMIN - BENGKEL)	2,35
019			RUMAK - LEMBAR	12,89
024			MASBAGIK - REMPUNG	2,50
026			REMPUNG - LABUHAN LOMBOK	27,76
028	1		SUMBAWA BESAR - SIMPANG NEGARA	75,31
028	11	K	JLN. GARUDA (SUMBAWA BESAR)	6,50
028	12	K	JLN. HASANUDIN (SUMBAWA BESAR)	1,30
028	2		TALIWANG - SIMPANG NEGARA	33,34
029	11	K	JLN. KARTINI (SUMBAWA BESAR)	1,00
029	12	K	JL. DR. SUTOMO (SUMBAWA BESAR - PAL IV)	3,71
030	1		PAL IV (KM 4.00) - KM 70.00	65,29
030	2		KM. 70.00 - BTS. CABDIN. DOMPU (KM.130. SBW)	60,51
030	3		BTS.CABDIN DOMPU (KM.130.SBW) - BANGGO	38,12
031			BANGGO - DOMPU	13,46

**LAMPIRAN 21B : KEPUTUSAN MENTERI PERMUKIMAN
DAN PRASARANA WILAYAH**

NOMOR : 376/KPTS/M/2004

TANGGAL : 19 OKTOBER 2004

PROPINSI : NUSA TENGGARA BARAT (42)

J A L A N N A S I O N A L				
N O M O R R U A S			N A M A R U A S	P A N J A N G R U A S (K M)
031	11	K	JLN. HASANUDIN (DOMPU)	6,00
031	12	K	JLN. SUDIRMAN (DOMPU)	0,70
032			DOMPU - SILA	24,09
032	11	K	JLN. ACHMAD YANI (DOMPU)	2,50
032	12	K	JLN. SOEKARNO HATTA (DOMPU)	0,80
033			SILA - TALABIU	16,51
034	1		TALABIU - BIMA	16,25
034	11	K	JL. MARTADINATA (BIMA)	0,90
034	12	K	JL. SULTAN KAHARUDIN (BIMA)	0,40
034	13	K	JL. SULTAN SALAHUDIN (BIMA)	1,11
034	2	K	TALABIU - BIMA (JL. PAHLAWAN)	1,06
035	11	K	BIMA - RABA (JL. SOEKARNO HATTA)	4,90
036			RABA - SAPE (LABUHAN BAJO)	44,86
036	11	K	JLN. SUTAMI (RABA)	1,85
044			TALIWANG - JEREWEH	15,50
048			LABUHAN LOMBOK - LABUHAN KAYANGAN	3,00
049			SIMPANG NEGARA - PL. TENO	10,27
056	11	K	JLN. SALEH SUNGKAR 1 (MATARAM)	0,55
069	1		JEREWEH - BENETE (PELABUHAN)	12,30
078	11	K	SONCO TENGGE - KUMBE (BIMA)	7,70
081	11	K	JLN. ENERGI (MATARAM)	1,62
081	12	K	JLN. RAYA BANJAR GETAS (MATARAM)	1,60

LAMPIRAN 21B : KEPUTUSAN MENTERI PERMUKIMAN
DAN PRASARANA WILAYAH


NOMOR : 376/KPTS/M/2004

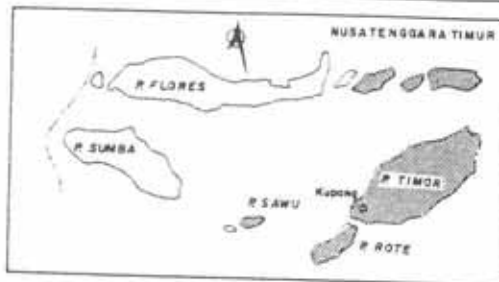
TANGGAL : 19 OKTOBER 2004

PROPINSI : NUSA TENGGARA BARAT (42)

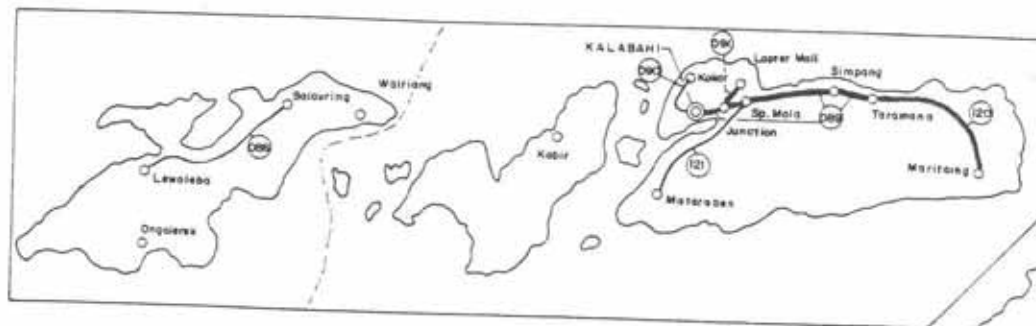
J A L A N N A S I O N A L				
N O M O R R U A S			N A M A R U A S	P A N J A N G R U A S (K M)
081	13	K	JLN. DR. SUJONO (MATARAM)	2,00
081	14	K	JLN. TM RAIS (MATARAM)	4,23
081	15	K	JLN. TA BATU (MATARAM)	2,00
082	11	K	JLN. SUDIRMAN (MATARAM)	2,27
082	12	K	JLN. JEND. A. YANI (MATARAM)	3,50
083	11	K	LINGKAR KOTA GERUNG / JLN. IMAM BONJOL	1,95
085	11	K	SIMPANG NEGARA - SERING - TERMINAL	9,70
086	11	K	JLN. SYEH MUHAMAD (DOMPU)	3,50
086	12	K	JLN. TEKUKUR (DOMPU)	2,00
500	11	K	JLN. TEGUH FAISAL (MATARAM)	2,98
			TOTAL NUSA TENGGARA BARAT	601,83

MENTERI PERMUKIMAN DAN PRASARANA WILAYAH

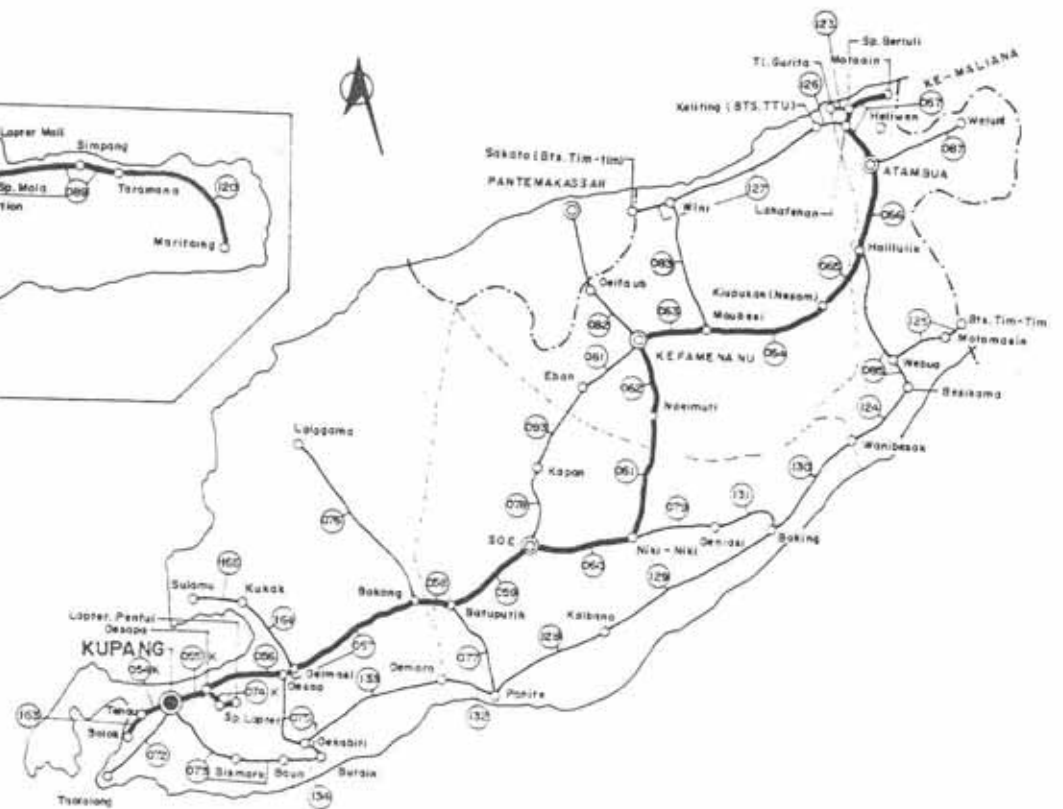




LAMPIRAN 22A : KEPUTUSAN MENTERI PERMUKIMAN
DAN PRASARANA WILAYAH
NOMOR : 376/KPTS/M/2004
TANGGAL : 19 OKTOBER 2004
PROVINSI NUSATENGGA TIMUR (42)



- KETERANGAN :
- BATAS PROPINSI
 - BATAS KABUPATEN
 - IBUKOTA PROPINSI
 - IBUKOTA KABUPATEN
 - KOTA MADYA
 - KOTA-KOTA LAIN
 - JALAN NASIONAL
 - JALAN PROPINSI
 - NOMOR RUAS JALAN
 - NO. SUB RUAS JALAN
 - PELABUHAN



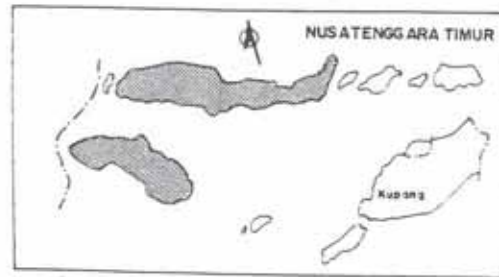
MENTERI PERMUKIMAN
DAN PRASARANA WILAYAH

SOENARNO



SKALA





LAMPIRAN 22 A : KEPUTUSAN MENTERI PERMUKIMAN
DAN PRASARANA WILAYAH

NOMOR : 376/KPTS/M/ 2004
TANGGAL : 19 OKTOBER 2004

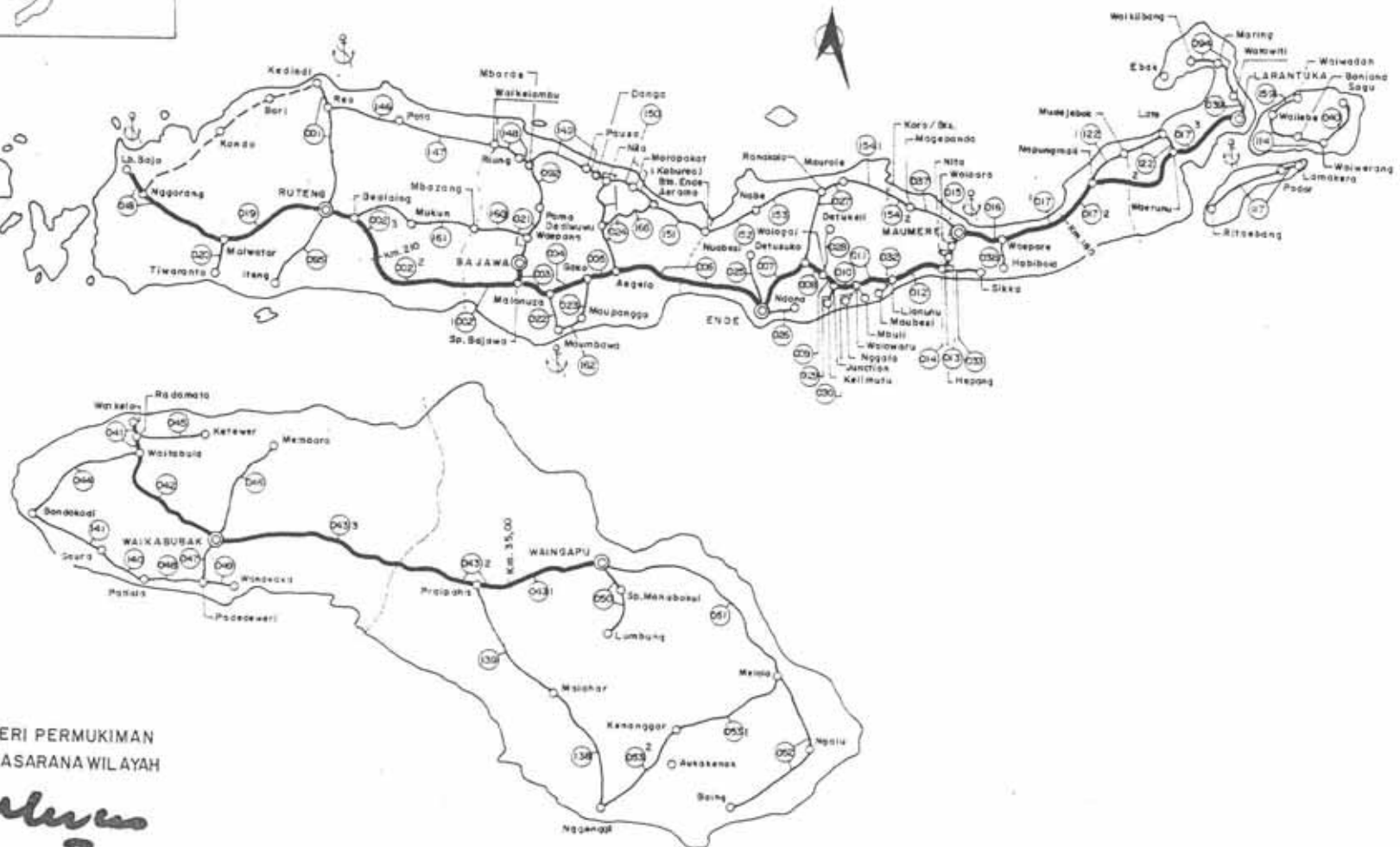
PROV. NUSATENGGA TIMUR (44)

KETERANGAN :

- BATAS PROPINSI
- BATAS KABUPATEN
- IBUKOTA KABUPATEN
- KOTA Madya
- KOTA-KOTA LAIN

- JALAN NASIONAL
- JALAN PROPINSI

- NOMOR RUAS JALAN
- NO. 300 RUAS JALAN
- PELABUHAN



MENTERI PERMUKIMAN
DAN PRASARANA WILAYAH

[Signature]

SOENARNO

SKALA :



**LAMPIRAN 22B : KEPUTUSAN MENTERI PERMUKIMAN
DAN PRASARANA WILAYAH**

NOMOR : 376/KPTS/M/2004

TANGGAL : 19 OKTOBER 2004

PROPINSI : NUSA TENGGARA TIMUR (44)

J A L A N N A S I O N A L				
NOMOR RUAS			N A M A R U A S	RUAS (KM)
002	1		SP. BAJAWA - BATAS MANGGARAI	39,59
002	2		BATAS MANGGARAI - KM. 210	44,95
002	3		KM. 210 - RUTENG	43,70
002	31	K	JLN. A. YANI (RUTENG)	1,05
002	32	K	JLN. RANAKA (RUTENG)	0,80
003			MALANUZA - BAJAWA	15,33
003	11	K	JLN. SOEKARNO - HATTA (BAJAWA)	0,55
003	12	K	JLN. AHMAD YANI (BAJAWA)	0,60
003	13	K	JLN. GATOT SUBROTO (BAJAWA)	2,00
004			GAKO - MALANUZA	17,24
005			AEGELA - GAKO	31,77
006			ENDE - AEGELA	51,49
006	11	K	JLN. KATEDRAL (ENDE)	1,00
006	12	K	JLN. SOEKARNO (ENDE)	0,45
006	13	K	JLN. PERWIRA (ENDE)	0,60
006	14	K	JLN. ARAH BAJAWA (ENDE)	1,00
007			ENDE - DETUSOKO	27,95
007	11	K	JLN. A. YANI (ENDE)	1,50
007	12	K	JLN. GATOT SUBROTO (ENDE)	2,40
008			DETUSOKO - WOLOGAI	8,65

**LAMPIRAN 22B : KEPUTUSAN MENTERI PERMUKIMAN
DAN PRASARANA WILAYAH**

NOMOR : 376/KPTS/M/2004

TANGGAL : 19 OKTOBER 2004

PROPINSI : NUSA TENGGARA TIMUR (44)

J A L A N N A S I O N A L				
NOMOR RUAS			N A M A R U A S	RUAS (KM)
009			WOLOGAI - JUNCTION	9,26
010			JUNCTION - WOLOWARU	13,05
011			WOLOWARU - LIANUNU	13,44
012			LIANUNU - HEPANG	47,34
013			HEPANG - NITA	6,81
014			NITA - WOLOARA	4,84
015			WOLOARA - MAUMERE	3,81
015	11	K	JLN. KONTERCIUS (MAUMERE)	0,17
015	12	K	JLN. SUGIYO PRANOTO (MAUMERE)	0,53
015	13	K	JLN. NONGMEAK (MAUMERE)	0,64
015	14	K	JLN. GAJAH MADA (MAUMERE)	1,67
016			MAUMERE - WAEPARE	3,37
016	11	K	JLN. A. YANI (MAUMERE)	1,60
016	12	K	JLN. SUDIRMAN (MAUMERE)	1,79
017	1		WAEPARE - KM 180	25,31
017	2		KM 180 - WAERUNU	36,30
017	3		WAERUNU - LARANTUKA	55,19
017	31	K	JLN. BASUKI RAHMAT (LARANTUKA)	4,30
017	32	K	JLN. HERMAN FERNANDES (LARANTUKA)	1,07
017	33	K	JLN. YOAKIM BL. DEROSARI (LARANTUKA)	0,46

**LAMPIRAN 22B : KEPUTUSAN MENTERI PERMUKIMAN
DAN PRASARANA WILAYAH**

NOMOR : 376/KPTS/M/2004

TANGGAL : 19 OKTOBER 2004

PROPINSI : NUSA TENGGARA TIMUR (44)

J A L A N N A S I O N A L				
NOMOR RUAS			N A M A R U A S	RUAS (KM)
017	34	K	JLN. RENHA ROSARI (LARANTUKA)	1,31
017	35	K	JLN. YOS SUDARSO (LARANTUKA)	1,53
018			MALWATAR - LABUHANBAJO	60,26
019			RUTENG - MALWATAR	62,74
019	11	K	JLN. KOMODO (RUTENG)	0,90
041			WAITABULA - WAIKELO	4,80
042			WAIKABUBAK - WAITABULA	33,04
042	11	K	JLN. SUDIRMAN (WAIKABUBAK)	3,00
043	1		WAINGAPU - KM. 35.00	23,32
043	11	K	JLN. SUPRAPTO (WAINGAPU)	1,00
043	12	K	JLN. PANJAITAN (WAINGAPU)	0,54
043	13	K	JLN. MT. HARYONO (WAINGAPU)	0,55
043	14	K	JLN. A. YANI (WAINGAPU)	1,08
043	15	K	JLN. DIPONEGORO (WAINGAPU)	0,84
043	16	K	JLN. GAJAH MADA (WAINGAPU)	0,60
043	17	K	JLN. ADAM MALIK (WAINGAPU)	2,40
043	18	K	JLN. MATAWI AMAHUL (WAINGAPU)	2,18
043	19	K	JLN. NANSI MESI (WAINGAPU)	1,05
043	2		KM. 35.00 - BATAS SUMBA TIMUR	35,46
043	3		BATAS SUMBA TIMUR - WAIKABUBAK	58,01

**LAMPIRAN 22B : KEPUTUSAN MENTERI PERMUKIMAN
DAN PRASARANA WILAYAH**

NOMOR : 376/KPTS/M/2004

TANGGAL : 19 OKTOBER 2004

PROPINSI : NUSA TENGGARA TIMUR (44)

J A L A N N A S I O N A L			
NOMOR RUAS			N A M A R U A S
			RUAS (KM)
043	31	K	JLN. SUDIRMAN (WAIKABUBAK)
054	15	K	JLN. A. YANI (KUPANG)
054	16	K	JLN. SUKARNO (KUPANG)
054	17	K	JLN. PAHLAWAN (KUPANG)
054	18	K	JLN. TUA BATA (KUPANG)
054	19	K	JLN. KE TENAU (KUPANG)
055	12	K	JLN. SILIWANGI (KUPANG)
055	13	K	JLN. SUMBA-SUMATERA (KUPANG)
055	14	K	JLN. TIMOR TIMUR (KUPANG)
056			OESAPA - OESAO
056	11	K	OESAPA - OESAO
057			OESAO - BOKONG
058			BOKONG - BATUPUTIH
059			BATUPUTIH - SOE
059	11	K	JLN. GAJAH MADA (SOE)
059	12	K	JLN. SUDIRMAN (SOE)
060			SOE - NIKINIKI
060	11	K	JLN. DIPONEGORO (SOE)
060	12	K	JLN. A. YANI (SOE)
061			NIKINIKI - NOELMUTI

**LAMPIRAN 22B : KEPUTUSAN MENTERI PERMUKIMAN
DAN PRASARANA WILAYAH**

NOMOR : 376/KPTS/M/2004

TANGGAL : 19 OKTOBER 2004

PROPINSI : NUSA TENGGARA TIMUR (44)

J A L A N N A S I O N A L				
NOMOR RUAS			N A M A R U A S	RUAS (KM)
062			NOELMUTI - KEFAMENANU	8,16
062	11	K	JLN. PATTI MURA (KEFAMENANU)	0,75
062	12	K	JLN. KARTINI (KEFAMENANU)	1,27
062	13	K	JLN. ELTARI (KEFAMENANU)	3,32
062	14	K	JLN. BASUKI RAHMAT (KEFAMENANU)	1,95
063			KEFAMENANU - MAUBESI	13,07
063	11	K	JLN. A. YANI (KEFAMENANU)	3,50
064			MAUBESI - NESAM (KIUPUKAN)	13,97
065			NESAM (KIUPUKAN) - HALILULIK	32,13
066			HALILULIK - ATAMBUA	15,90
066	11	K	JLN. SUPRAPTO (ATAMBUA)	2,20
066	12	K	JLN. SUPOMO (ATAMBUA)	0,80
066	13	K	JLN. M. YAMIN (ATAMBUA)	1,20
066	14	K	JLN. BASUKI RAMHAT (ATAMBUA)	0,20
067			ATAMBUA - MOTOAIN	35,57
067	11	K	JLN. MARTADINATA (ATAMBUA)	0,90
067	12	K	JLN. YOS SUDARSO (ATAMBUA)	2,90
074	11	K	SIMPANG OESAPA - LAP.TERBANG ELTARI	4,29
074	12	K	JLN. RAYA ELTARI	11,30
089			KALABAHI - TARAMANA	41,82

LAMPIRAN 22B : KEPUTUSAN MENTERI PERMUKIMAN
DAN PRASARANA WILAYAH

NOMOR : 376/KPTS/M/2004

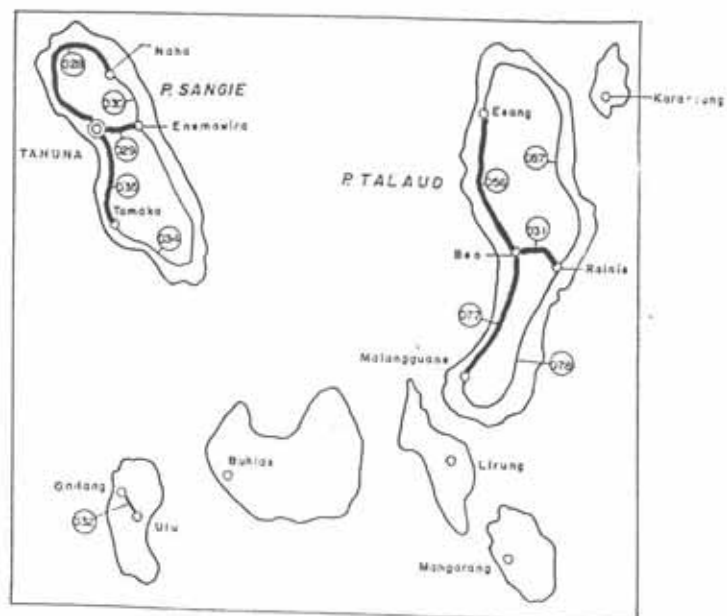
TANGGAL : 19 OKTOBER 2004

PROPINSI : NUSA TENGGARA TIMUR (44)

JALAN NASIONAL				
NOMOR RUAS			N A M A R U A S	RUAS (KM)
089	11	K	JLN. KARTINI (KELABAHI)	0,33
089	12	K	JLN. DEWI SARTIKA (KALABAHI)	1,04
089	13	K	JLN. SUDIRMAN (KALABAHI)	1,16
089	14	K	JLN. PANGLIMA POLIM (KALABAHI)	0,64
089	15	K	JLN. GATOT SUBROTO (KALABAHI)	0,43
089	16	K	JLN. SAMRATULANGI (KALABAHI)	0,79
089	17	K	JLN. PATTIMURA (KALABAHI)	0,49
091			JUNCTION - LAPANGAN TERBANG MALI	9,00
120			TARAMANA - LANTOKA - MARITAING	48,50
163			TENAU - BOLOK	4,30
			TOTAL NUSA TENGGARA TIMUR	1.273,02

MENTERI PERMUKIMAN DAN PRASARANA WILAYAH





PROVINSI SULAWESI UTARA (50)

MENTERI PERMUKIMAN
DAN PRASARANA WILAYAH

SOENARNO



**LAMPIRAN 23B : KEPUTUSAN MENTERI PERMUKIMAN
DAN PRASARANA WILAYAH**

NOMOR : 376/KPTS/M/2004

TANGGAL : 19 OKTOBER 2004

PROPINSI : SULAWESI UTARA (50)

J A L A N N A S I O N A L					
NOMOR RUAS			N A M A R U A S		PANJANG RUAS (KM)
007	1		KAIYA - MAELANG		50,81
007	2		MAELANG - BIONTONG		56,00
007	3		BIONTONG - ATINGGOLA		61,22
009	1		WOROTICAN - POOPO		37,70
009	2		POOPO - SINISIR		38,00
009	3		SINISIR - KOTAMUBAGU		18,05
009	31	K	JLN. GATOT SUBROTO (KOTAMOBAGU)		1,85
009	32	K	JLN. ADAM DOLOF (KOTAMOBAGU)		1,80
009	33	K	JLN. A. YANI (KOTAMOBAGU)		0,80
009	34	K	JLN. DIPONEGORO (KOTAMOBAGU)		0,90
010			KAWANGKOAN - WOROTICAN		43,80
011			TOMOHON - KAWANGKOAN		19,50
012			MANADO - TOMOHON		25,30
012	11	K	JLN. SUPRAPTO (MANADO)		0,25
012	12	K	JLN. SAMRATULANGI (MANADO)		6,45
013	11	K	JLN. JENDERAL SUDIRMAN (MANADO)		2,40
013	12	K	JLN. R. MARTADINATA (MANADO)		1,00
013	13	K	JLN. YOS SUDARSO (MANADO)		2,20
014	11	K	KAIRAGI - MAPANGET		7,75
015	11	K	KAIRAGI - AIRMADIDI		2,40

**LAMPIRAN 23B : KEPUTUSAN MENTERI PERMUKIMAN
DAN PRASARANA WILAYAH**

NOMOR : 376/KPTS/M/2004

TANGGAL : 19 OKTOBER 2004

PROPINSI : SULAWESI UTARA (50)

J A L A N N A S I O N A L					
NOMOR RUAS			N A M A R U A S		PANJANG RUAS (KM)
015			KAIRAGI - AIRMADIDI		12,10
017			KAUDITAN - AIRTEMBAGA		8,18
017	11	K	JLN. SOMPOTAN (BITUNG)		0,40
017	12	K	JLN. MOH HATTA (BITUNG)		0,97
017	13	K	JLN. YOS SUDARSO (BITUNG)		1,10
017	14	K	JLN. W. MARAMIS (BITUNG)		1,95
017	15	K	JLN. WOLTER MONGINSIDI (BITUNG)		7,55
018			AIRMADIDI - KAUDITAN (BY PASS)		7,20
023	1		WOROTICAN - P O I G A R		41,70
023	2		P O I G A R - K A I Y A		33,00
027			KOTAMUBAGU - DOLODUO		51,36
027	11	K	JLN. KOTAMUBAGU - DULODUO (KOTAMUBAGU)		2,00
028			TAHUNA - NAHA		37,74
028	11	K	JLN. KARAMANUSA (TAHUNA)		0,61
028	12	K	JLN. APENG CENDARA (TAHUNA)		2,10
029			TAHUNA - ENEMAWIRA		13,26
029	11	K	JLN. LARENGGANG (TAHUNA)		0,22
029	12	K	JLN. MARAKAMBO (TAHUNA)		1,52
031			BEO - RAINIS		12,00
035			TAHUNA - TAMAKO		30,55

**LAMPIRAN 23B : KEPUTUSAN MENTERI PERMUKIMAN
DAN PRASARANA WILAYAH**

NOMOR : 376/KPTS/M/2004

TANGGAL : 19 OKTOBER 2004

PROPINSI : SULAWESI UTARA (50)

J A L A N N A S I O N A L				
NOMOR RUAS			N A M A R U A S	PANJANG RUAS (KM)
035	11	K	JLN. TIDORE (TAHUNA)	1,45
036	11	K	JLN. A. YANI (MANADO)	1,40
036	12	K	JLN. MONGINSIDI (MANADO)	4,90
036			MANADO - TUMPAAN	41,50
039			DOLODUO - MALIBAGU	22,95
043			MANADO - W O R I	9,90
043	11	K	JLN. PANJAITAN (MANADO)	0,60
043	12	K	JLN. KS. TUBUN (MANADO)	0,40
043	13	K	JLN. HASANUDIN (MANADO)	1,80
043	14	K	JLN. KOGIDON (MANADO)	3,95
045	1		MALIBAGU - MAMALIA	22,87
045	2		MAMALIA - TALUDAA	57,67
050	1		KEMA - RUMBIA	70,30
050	2		RUMBIA - BUYAT	48,00
050	3		BUYAT - MOLOBOG	41,20
050	4		MOLOBOG - ONGGUNE	46,00
050	5		ONGGUNE - PINOLOSIAN	26,00
050	6		PINOLOSIAN - MOLIBAGU	18,00
053			W O R I - LIKUPANG	58,31
054			LIKUPANG - BITUNG	43,50

LAMPIRAN 23B : KEPUTUSAN MENTERI PERMUKIMAN
DAN PRASARANA WILAYAH

NOMOR : 376/KPTS/M/2004

TANGGAL : 19 OKTOBER 2004

PROPINSI : SULAWESI UTARA (50)

			J A L A N N A S I O N A L	
NOMOR RUAS			N A M A R U A S	PANJANG RUAS (KM)
056			BEO - ESANG	40,00
070			GIRIAN - KEMA (MAKALISUNG)	24,00
077			BEO - MALANGGUANE	39,00
			TOTAL SULAWESI UTARA	1.267,39

MENTERI PERMUKIMAN DAN PRASARANA WILAYAH





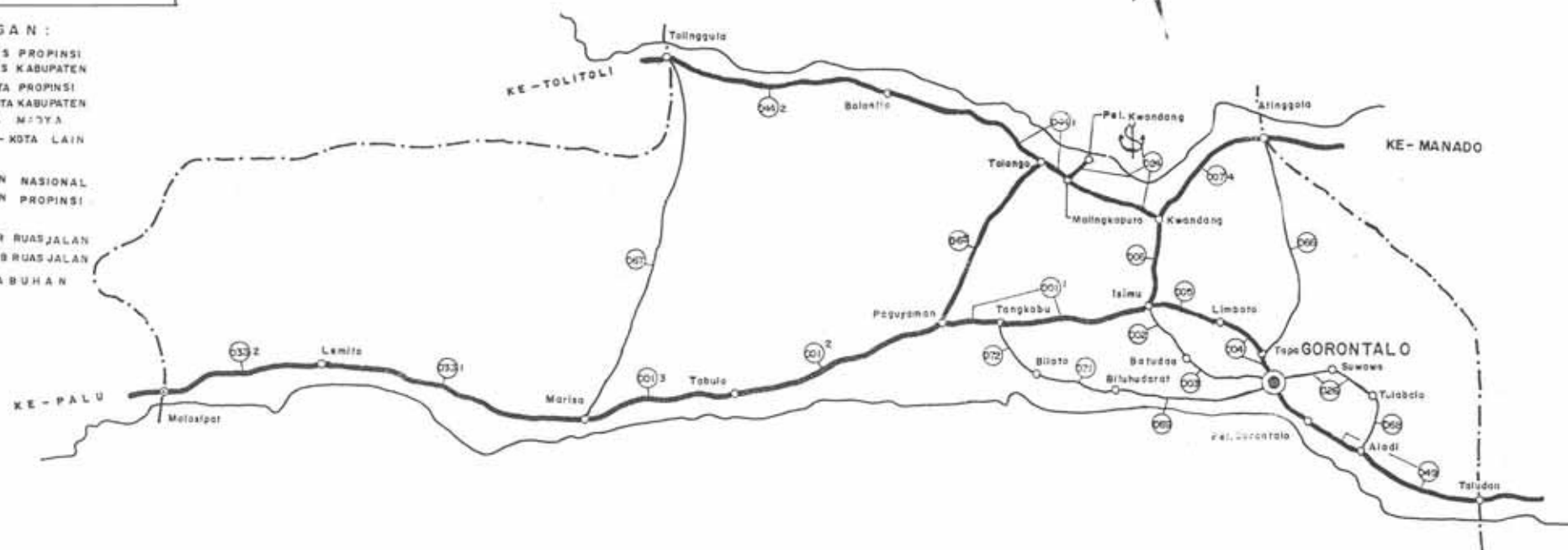
LAMPIRAN 24 A : KEPUTUSAN MENTERI PERMUKIMAN
DAN PRASARANA WILAYAH

NOMOR : 376/KPTS/M/ 2004
TANGGAL : 19 OKTOBER 2004

PROVINSI G O R O N T A L O (51)

KETERANGAN :

- BATAS PROPINSI
- BATAS KABUPATEN
- IBUKOTA PROPINSI
- IBUKOTA KABUPATEN
- KOTA Madya
- KOTA-KOTA LAIN
- == JALAN NASIONAL
- == JALAN PROPINSI
- NOMOR RUAS JALAN
- NO. SUB RUAS JALAN
- PELABUHAN



MENTERI PERMUKIMAN
DAN PRASARANA WILAYAH

SOENARNO

SKALA :



**LAMPIRAN 24B : KEPUTUSAN MENTERI PERMUKIMAN
DAN PRASARANA WILAYAH**

NOMOR : 376/KPTS/M/2004

TANGGAL : 19 OKTOBER 2004

PROPINSI : GORONTALO (51)

J A L A N N A S I O N A L				
NOMOR RUAS			N A M A R U A S	PANJANG RUAS (KM)
001	1		ISIMU - PAGUYAMAN	52,47
001	2		PAGUYAMAN - TABULO	52,52
001	3		TABULO - MARISA	27,79
004			GORONTALO - LIMBOTO	5,97
004	11	K	JLN. BASUKI RACHMAT (GORONTALO)	0,60
004	12	K	JLN. AGUS SALIM (GORONTALO)	5,30
004	13	K	JLN. SUDIRMAN (LIMBOTO)	3,10
005			LIMBOTO - ISIMU	6,44
005	11	K	JLN. A. YANI (LIMBOTO)	0,30
005	12	K	JLN. RAYA LIMBOTO (LIMBOTO)	9,10
006			ISIMU - KWANDANG	31,46
007	4		ATINGGOLA - KWANDANG	44,55
024			KWANDANG - PELABUHAN KWANDANG	2,23
025	11	K	JLN. A. YANI (GORONTALO)	0,75
025	12	K	JLN. JALALUDIN TAUTU (GORONTALO)	0,50
025	13	K	JLN. MAYOR DULLAH (GORONTALO)	7,00
033	1		MARISA - LEMITO	68,31
033	2		LEMITO - MOLOSIPAT	34,36
044	1		MALINGKAPUTO - BULONTIO	73,26

LAMPIRAN 24B : KEPUTUSAN MENTERI PERMUKIMAN
DAN PRASARANA WILAYAH

NOMOR : 376/KPTS/M/2004

TANGGAL : 19 OKTOBER 2004

PROPINSI : GORONTALO (51)

			J A L A N N A S I O N A L	
NOMOR RUAS			N A M A R U A S	PANJANG RUAS (KM)
044	2		BULONTIO - TOLINGGULA	55,29
049			PEL.GORONTALO - TALUDAA	74,94
065			PAGUYAMAN - PEL. ANGGREK	60,00
			TOTAL GORONTALO	616,24

MENTERI PERMUKIMAN DAN PRASARANA WILAYAH

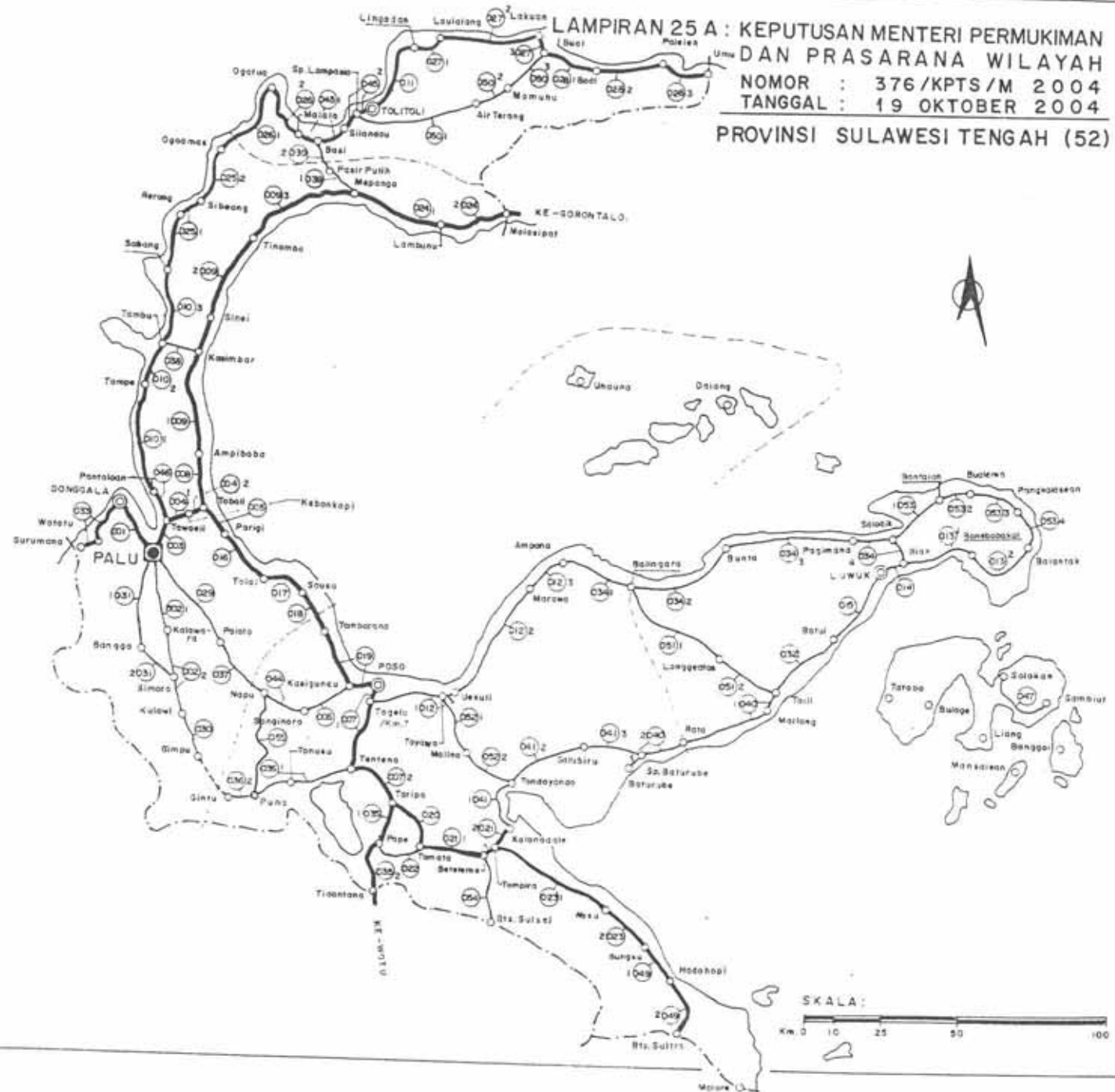




LAMPIRAN 25 A : KEPUTUSAN MENTERI PERMUKIMAN
DAN PRASARANA WILAYAH
NOMOR : 376/KPTS/M 2004
TANGGAL : 19 OKTOBER 2004
PROVINSI SULAWESI TENGAH (52)

KETERANGAN :

- BATAS PROPINSI
- BATAS KABUPATEN
- IBUKOTA PROPINSI
- IBUKOTA KABUPATEN
- KOTA MADYA
- KOTA-KOTA LAIN
- == JALAN NASIONAL
- == JALAN PROPINSI
- NOMOR RUAS JALAN
- NOMOR SUB RUAS JALAN
- PELABUHAN



MENTERI PERMUKIMAN
DAN PRASARANA WILAYAH

[Signature]

SOENARNO

**LAMPIRAN 25B : KEPUTUSAN MENTERI PERMUKIMAN
DAN PRASARANA WILAYAH**

NOMOR : 376/KPTS/M/2004

TANGGAL : 19 OKTOBER 2004

PROPINSI : SULAWESI TENGAH (52)

J A L A N N A S I O N A L				
NOMOR RUAS			N A M A R U A S	PANJANG RUAS (KM)
001			TAMANRIA - DONGGALA	26,00
001	11	K	JLN. HASANUDDIN I (PALU)	0,35
001	12	K	JLN. GAJAH MADA (PALU)	0,50
001	13	K	JLN. IMAM BONJOL (PALU)	0,55
001	14	K	JLN. DIPONEGORO (PALU)	2,60
001	15	K	JLN. MALONDA (PALU)	4,00
001	16	K	JLN. SUNGAI GUMBASA (PALU)	0,23
001	17	K	JLN. DANAU POSO (PALU)	0,40
001	18	K	JLN. SUNGAI DOLAGO (PALU)	0,20
001	19	K	JLN. SIS ALJUPRI I (PALU)	0,35
003			KEBUNSARI (TALISE) - TAWAELI	8,54
003	11	K	JLN. ABDUL RAHMAN SALEH (PALU)	1,27
003	12	K	JLN. BASUKI RAHMAT (PALU)	1,78
003	13	K	JLN. EMMY SAELAN (PALU)	1,35
003	14	K	JLN. WOLTER MONGINSIDI (PALU)	0,89
003	17	K	JLN. SAM RATULANGI (PALU)	1,50
003	18	K	JLN. YOS SUDARSO (PALU)	2,00
003	19	K	JLN. SUDIRMAN (PALU)	0,55
003	1A	K	JLN. TANAH RUNTUH - KEBONSARI (PALU)	6,55

**LAMPIRAN 25B : KEPUTUSAN MENTERI PERMUKIMAN
DAN PRASARANA WILAYAH**

NOMOR : 376/KPTS/M/2004

TANGGAL : 19 OKTOBER 2004

PROPINSI : SULAWESI TENGAH (52)

J A L A N N A S I O N A L				
NOMOR RUAS			N A M A R U A S	PANJANG RUAS (KM)
003	1B	K	JLN. HASANUDDIN II (PALU)	0,85
004	1		TAWAELI - KEBON KOPI	25,00
004	2		KEBON KOPI - TOBOLI	23,00
005			TOBALI - PARIGI	17,00
007	1		POSO - TENTENA	52,50
007	11	K	JLN. TANJUNG BULU (POSO)	0,36
007	12	K	JLN. DIPONEGORO (POSO)	0,68
007	13	K	JLN. TABATOKI (POSO)	2,92
007	2		TENTENA - TARIPA	34,00
008			TOBALI - AMPIBABO	30,00
009	1		AMPIBABO - SINEI / KASIMBAR	57,00
009	2		SINEI/KASIMBAR - TINOMBO	59,00
009	3		TINOMBO - MEPANGA	55,00
010	1		PANTOLOAN - TOMPE	66,00
010	2		TOMPE - TAMBU	29,00
010	3		TAMBU - SABANG	29,00
011			TOLITOLI - LINGADAN	37,50
011	11	K	JLN. A. YANI (TOLITOLI)	0,53
011	12	K	JLN. SYARIF MANSUR (TOLITOLI)	0,65

**LAMPIRAN 25B : KEPUTUSAN MENTERI PERMUKIMAN
DAN PRASARANA WILAYAH**

NOMOR : 376/KPTS/M/2004

TANGGAL : 19 OKTOBER 2004

PROPINSI : SULAWESI TENGAH (52)

J A L A N N A S I O N A L					
N O M O R R U A S			N A M A R U A S		P A N J A N G R U A S (K M)
011	13	K	JLN. YOS SUDARSO (TOLITOLI)		2,30
011	14	K	JLN. M. SALEH (TOLI-TOLI)		8,70
016			PARIGI - TOLAI		30,00
017			TOLAI - SAUSU		29,00
018			SAUSU - TAMBARANA		25,00
019			TAMBARANA - POSO		51,11
019	11	K	JLN. YOS SUDARSO (POSO)		0,65
019	12	K	JLN. PULAU KALIMANTAN (POSO)		0,45
019	13	K	JLN. PULAU SUMATRA (POSO)		0,69
019	14	K	JLN. PULAU SABANG (POSO)		1,20
020			TARIPA - TOMATA		34,00
021	1		TOMATA - BETELEME		49,43
021	2		BETELEME - KOLONODALE		32,95
023	1		TOMPIRA - WOSU		53,00
023	2		WOSU - BUNGKU		50,00
024	1		MEPANGA - LAMBUNU		47,00
024	2		LAMBUNU - MOLOSIPAT		43,50
025	1		SABANG - SIBOANG		49,67
025	2		SIBOANG - OGOAMAS		62,32

**LAMPIRAN 25B : KEPUTUSAN MENTERI PERMUKIMAN
DAN PRASARANA WILAYAH**

NOMOR : 376/KPTS/M/2004

TANGGAL : 19 OKTOBER 2004

PROPINSI : SULAWESI TENGAH (52)

J A L A N N A S I O N A L				
N O M O R R U A S			N A M A R U A S	P A N J A N G R U A S (K M)
026	1		OGOAMAS - OGOTUA	35,05
026	2		OGOTUA - MALALA	55,72
027	1		LINGADAN - LAULALANG	18,50
027	2		LAULALANG - LAKUAN	49,66
027	3		LAKUAN - BUOL	56,48
028	1		BUOL - BODI	45,94
028	2		BODI - PALELEH	44,97
028	3		PALELEH - UMU	45,94
033			DONGGALA - SURUMANA	40,71
035	1		TARIPA - PAPE	28,50
035	2		PAPE - TIDANTANA	41,50
045	1		MALALA - SILONDOU	37,00
045	2		SILONDOU - TOLITOLI	33,42
045	21	K	JL. TADULAKO (TOLITOLI)	1,20
045	22	K	JLN. SONA (TOLITOLI)	2,40
045	23	K	JLN. WOLTER MONGINSIDI (TOLITOLI)	1,10
045	24	K	JLN. ABDUL MUIS (TOLITOLI)	1,00
045	25	K	JLN. MOH. HATTA (TOLITOLI)	0,80
046			TAWAELI - PANTOLOAN	4,00

LAMPIRAN 25B : KEPUTUSAN MENTERI PERMUKIMAN
DAN PRASARANA WILAYAH
NOMOR : 376/KPTS/M/2004
TANGGAL : 19 OKTOBER 2004
PROPINSI : SULAWESI TENGAH (52)

J A L A N N A S I O N A L					P A N J A N G R U A S (K M)	
N O M O R R U A S		N A M A R U A S				
049	1	BUNGKU - BAHODOPI			42,00	
049	2	BAHODOPI - BTS. SULTRA			70,00	
		TOTAL SULAWESI TENGAH			1806,46	

MENTERI PERMUKIMAN DAN PRASARANA WILAYAH



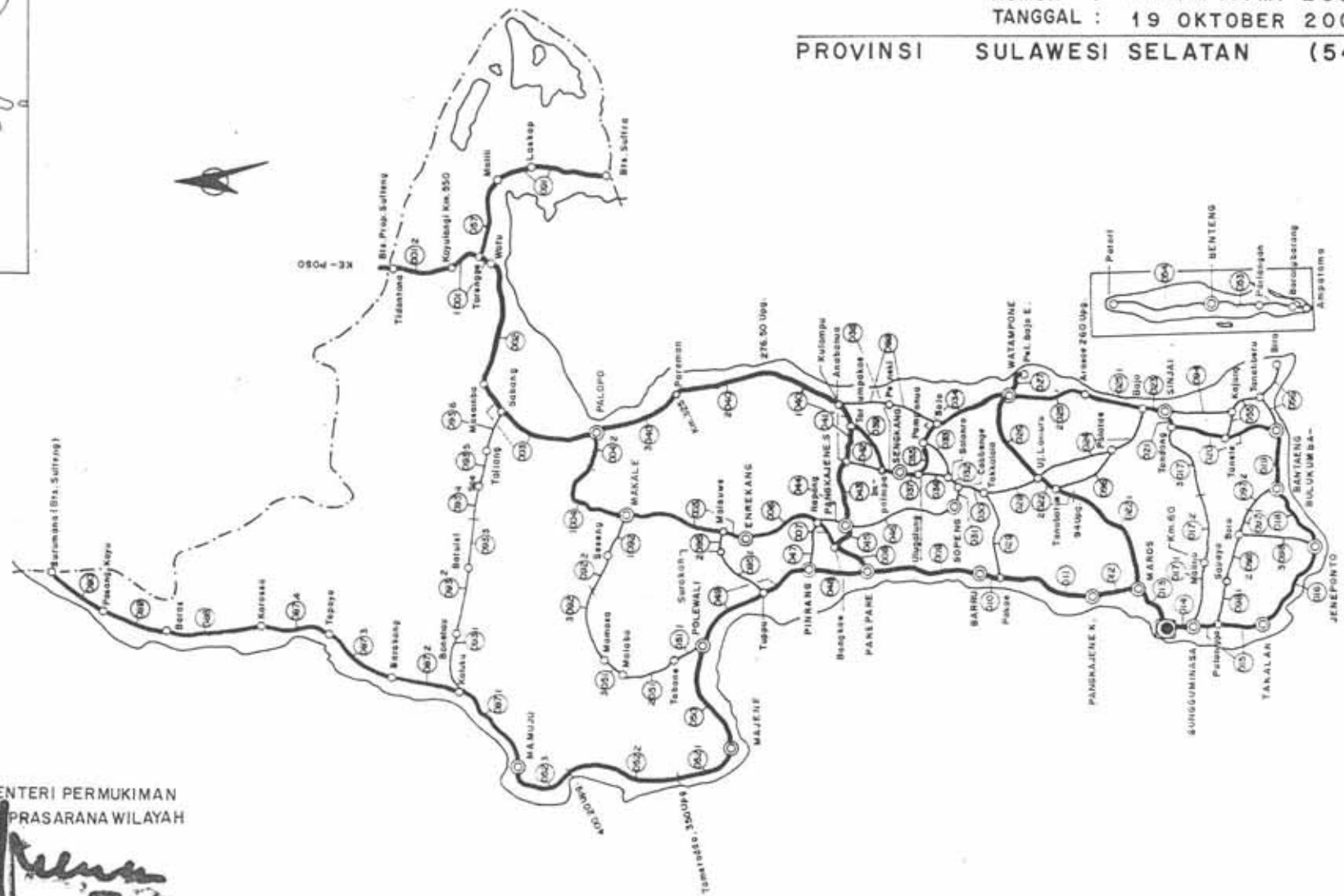
NOMOR : 376/KPTS/M/ 2004
TANGGAL : 19 OKTOBER 2004



MENTERI PERMUKIMAN
DAN PRASARANA WILAYAH



SOENARNO



SKALA :



Km. 0 10 25 50 100

**LAMPIRAN 26B : KEPUTUSAN MENTERI PERMUKIMAN
DAN PRASARANA WILAYAH**

NOMOR : 376/KPTS/M/2004

TANGGAL : 19 OKTOBER 2004

PROPINSI : SULAWESI SELATAN (54)

J A L A N N A S I O N A L				
NOMOR RUAS		N A M A R U A S		PANJANG RUAS (KM)
001	1		WOTU - KAYULANGI (KM.550)	32,64
001	2		KAYULANGI (KM.550) - BTS. SULTENG	35,90
002			WOTU - MASAMBA	63,30
003			MASAMBA - PALOPO	61,32
003	11	K	JLN. HASANUDDIN (PALOPO)	0,36
003	12	K	JLN. SAMRATULANGI (PALOPO)	1,62
004	1		MAKALE - BTS CABDIN LUWU SELATAN	55,89
004	11	K	JLN. NUSANTARA (MAKALE)	1,28
004	12	K	JLN. PONTIKU (MAKALE)	2,17
004	2		BTS.CABDIN LUWU SELATAN - PALOPO	16,53
004	21	K	JLN. A. YANI (PALOPO)	0,77
004	22	K	JLN. VETERAN (PALOPO)	0,63
004	23	K	JLN. KE TANAH TORAJA (PALOPO)	1,36
005			MAKALE - ENREKANG	70,52
005	11	K	JLN. MERDEKA (MAKALE)	1,23
005	12	K	JLN. HASANUDDIN (ENREKANG)	2,43
006			ENREKANG - RAPPANG	44,53
006	11	K	JLN. COKROAMINOTO (ENREKANG)	0,21
006	12	K	JLN. SUDIRMAN (ENREKANG)	2,73
007			RAPPANG - BANGKAE	12,14
008			PARE PARE - BANGKAE	12,27
008	11	K	JLN. A. YANI (PARE-PARE)	9,11
009			PARE PARE - BARRU	47,56
009	11	K	JLN. BAUMASEPE (PARE-PARE)	6,07

**LAMPIRAN 26B : KEPUTUSAN MENTERI PERMUKIMAN
DAN PRASARANA WILAYAH**

NOMOR : 376/KPTS/M/2004

TANGGAL : 19 OKTOBER 2004

PROPINSI : SULAWESI SELATAN (54)

J A L A N N A S I O N A L				
NOMOR RUAS			N A M A R U A S	PANJANG RUAS (KM)
010			BARRU - PAKKAE	4,64
010	11	K	JLN. HASANUDDIN (BARRU)	5,48
011			PAKKAE - PANGKAJENE K.	80,42
011	11	K	JLN. KEMAKMURAN (PANGKAJENE)	0,80
012			PANGKAJENE K. - MAROS	15,84
012	11	K	JLN. HASANUDDIN (PANGKAJENE)	4,06
012	12	K	JLN. SAMRATULANGI (MAROS)	2,16
013			MAKASSAR - MAROS	8,27
013	11	K	JLN. NUSANTARA (MAKASSAR)	2,10
013	12	K	JLN. SATANDO (MAKASSAR)	0,58
013	14	K	JLN. TINUMBU (MAKASSAR)	2,22
013	15	K	JLN. IR. SUTAMI (MAKASSAR)	11,16
013	16	K	JLN. ANDALAS (MAKASSAR)	0,99
013	17	K	JLN. BANDANG (MAKASSAR)	0,98
013	18	K	JLN. MESJID RAYA (MAKASSAR)	1,23
013	19	K	JLN. G.BAWAKARAENG (MAKASSAR)	1,67
013	1A	K	JLN. URIP SUMOHARDJO (MAKASSAR)	5,27
013	1B	K	JLN. PERINTIS KEMERDEKAAN (MAKASSAR)	11,97
013	1C	K	JLN. SUDIRMAN (MAROS)	1,53
013	1D	K	JLN. YOS SUDARSO (MAKASSAR)	0,47
014			MAKASSAR - SUNGGUMINASA	0,19
014	11	K	JLN. VETERAN UTARA (MAKASSAR)	1,85
014	12	K	JLN. VETERAN SELATAN (MAKASSAR)	2,30
014	13	K	JLN. SULTAN ALAUDIN (MAKASSAR)	3,70

**LAMPIRAN 26B : KEPUTUSAN MENTERI PERMUKIMAN
DAN PRASARANA WILAYAH**

NOMOR : 376/KPTS/M/2004

TANGGAL : 19 OKTOBER 2004

PROPINSI : SULAWESI SELATAN (54)

J A L A N N A S I O N A L				
NOMOR RUAS			N A M A R U A S	PANJANG RUAS (KM)
014	15	K	JLN. GOWA RAYA (MAKASSAR)	2,50
014	16	K	JLN. WAHID HASIM (SUNGGUMINASA)	0,79
014	17	K	JLN. ANDI MALONBASANG (SUNGGUMINASA)	0,95
014	18	K	JLN. HASANUDDIN (SUNGGUMINASA)	1,73
015			SUNGGUMINASA - TAKALAR	18,54
015	11	K	JLN. USMAN SALENGKE (SUNGGUMINASA)	4,40
015	12	K	JLN. SUDIRMAN (TAKALAR)	5,40
016			TAKALAR - JENEPONTO	44,47
016	11	K	JLN. A. YANI (TAKALAR)	1,80
016	12	K	JLN. LAMTO DAENG KASELANG (JENEPONTO)	4,80
016	13	K	JLN. ARAH KE MAKASSAR (JENEPONTO)	1,35
018			JENEPONTO - BANTAENG	23,72
018	11	K	JLN. LAMTO - DAENG PASEWANG (BANTAENG)	0,52
018	12	K	JLN. PAHLAWAN (BANTAENG)	4,62
018	13	K	JLN. PAHLAWAN (JENEPONTO)	1,50
018	14	K	JLN. KE BANTAENG (JENEPONTO)	1,35
019			BANTAENG - BULUKUMBA	24,80
019	11	K	JLN. BUNG TOMO (BULUKUMBA)	0,20
019	12	K	JLN. SUDIRMAN (BULUKUMBA)	0,48
019	13	K	JLN. SULHAN RAJA (BULUKUMBA)	0,30
019	14	K	JLN. MOH. HATTA (BULUKUMBA)	0,60
019	15	K	JLN. SOEKARNO (BULUKUMBA)	0,20
019	16	K	JLN. HASANUDDIN (BULUKUMBA)	0,90
019	17	K	JLN. ARAH BANTAENG (BULUKUMBA)	0,45

**LAMPIRAN 26B : KEPUTUSAN MENTERI PERMUKIMAN
DAN PRASARANA WILAYAH**

NOMOR : 376/KPTS/M/2004

TANGGAL : 19 OKTOBER 2004

PROPINSI : SULAWESI SELATAN (54)

J A L A N N A S I O N A L				
NOMOR RUAS			N A M A R U A S	PANJANG RUAS (KM)
019	18	K	JLN. SAMRATULANGI (BANTAENG)	2,36
020			BULUKUMBA - TONDONG	57,55
020	11	K	JLN. A. YANI (BULUKUMBA)	0,80
020	12	K	JLN. KUSUMABANGSA (BULUKUMBA)	1,50
020	13	K	JLN. KE SINJAI (BULUKUMBA)	0,43
021			TONDONG - SINJAI	1,46
021	11	K	JLN. PERSATUAN RAYA (SINJAI)	4,97
022	1		MAROS -BTSCABDIN BONE BARAT	61,37
022	11	K	JLN. RANTO DAENG PASERANG (MAROS)	0,42
022	12	K	JLN. A. YANI (MAROS)	0,20
022	13	K	JLN. HASANUDDIN (MAROS)	0,30
022	14	K	JLN. DAENG SITAKA (MAROS)	2,44
022	2		BTS CABDIN MAROS - UJUNG LAMURU	24,13
023			SINJAI - BAJO	5,24
025	1		BAJO - ARASOE (KM. 260)	34,71
025	2		ARASOE (KM. 260) - WATAMPONE	35,15
025	21	K	JLN. HASANUDDIN (WATAMPONE)	0,24
025	22	K	JLN. SUDIRMAN (WATAMPONE)	2,50
026			UJUNG LAMURU - WATAMPONE	52,06
026	11	K	JLN. PONGGAWA (WATAMPONE)	0,36
026	12	K	JLN. A. YANI (WATAMPONE)	3,09
027			WATAMPONE - PELABUHAN BAJOE	3,91
027	11	K	JLN. TAMRIN (WATAMPONE)	0,53
027	12	K	JLN. YOS SUDARSO (WATAMPONE)	2,14

**LAMPIRAN 26B : KEPUTUSAN MENTERI PERMUKIMAN
DAN PRASARANA WILAYAH**

NOMOR : 376/KPTS/M/2004

TANGGAL : 19 OKTOBER 2004

PROPINSI : SULAWESI SELATAN (54)

J A L A N N A S I O N A L				
NOMOR RUAS		N A M A R U A S		PANJANG RUAS (KM)
034			WATAMPONE - POMPANUA	45,33
034	11	K	JLN. VETERAN (WATAMPONE)	0,42
034	12	K	JLN. URIP SUMOHARJO (WATAMPONE)	2,25
035			POMPANUA - ULUGALUNG (TAMPANGENG)	13,75
037			ULUGALUNG (TAMPANGENG) - SENGKANG	4,95
037	11	K	JLN. RUSA (SENGKANG)	5,75
037	12	K	JLN. HASANUDDIN (SENGKANG)	1,93
038			SENGKANG - IMPA IMPA	1,67
038	11	K	JLN. MONGINSIDI (SENGKANG)	0,56
038	12	K	JLN. ANDI PALAWARUKU (SENGKANG)	0,30
038	13	K	JLN. SUDIRMAN (SENGKANG)	0,58
038	14	K	JLN. ANDI MINONG (SENGKANG)	1,21
038	15	K	JLN. SUPRATMAN (SENGKANG)	0,36
038	16	K	JLN. SUTOMO (SENGKANG)	1,22
039			IMPA IMPA - TARUMPAKKAE	28,26
040	1		TARUMPAKKAE - BTS CABDIN LUWU SELATAN	51,78
040	2		BTS CABDIN WAJO - PAREMAN (KM 325)	48,28
040	3		PAREMAN (KM.325) - PALOPO	38,11
040	31	K	JLN. SAMIUN (PALOPO)	0,25
040	32	K	JLN. SUDIRMAN (PALOPO)	3,15
041			TARUMPAKKAE - ANABANUA	16,88
043			PANGKAJENE SIDRAP - ANABANUA	33,49
043	11	K	JLN. HASANUDDIN (SIDENRENG)	0,88
045			BANGKAE - PANGKAJENE SIDRAP	5,22

**LAMPIRAN 26B : KEPUTUSAN MENTERI PERMUKIMAN
DAN PRASARANA WILAYAH**

NOMOR : 376/KPTS/M/2004

TANGGAL : 19 OKTOBER 2004

PROPINSI : SULAWESI SELATAN (54)

J A L A N N A S I O N A L				
NOMOR RUAS			N A M A R U A S	PANJANG RUAS (KM)
045	11	K	JLN. SUDIRMAN (SIDENRENG)	2,15
048	11	K	JLN. BASO DAENG PATOMPO (PARE-PARE)	0,54
048	12	K	JLN. LASINRANG (PARE-PARE)	0,88
048	13	K	JLN. ANDI ARSAD (PARE-PARE)	1,45
048	14	K	JLN. SUDIRMAN (PINRANG)	2,44
048			PARE PARE - PINRANG	21,78
049			PINRANG - POLEWALI	55,19
049	11	K	JLN. HASANUDDIN (PINRANG)	0,98
049	12	K	JLN. A. YANI (PINRANG)	11,65
049	13	K	JLN. A. YANI (POLEWALI)	9,00
050			POLEWALI - MAJENE	44,88
050	11	K	JLN. SUDIRMAN (MAJENE)	2,82
050	12	K	JLN. KASANUDDIN (MAJENE)	2,09
052	1		MAJENE - TAMERODDO (KM 350)	43,94
052	11	K	JLN. GATOT SUBROTO (MAJENE)	1,33
052	12	K	JLN. A. YANI (MAJENE)	2,87
052	2		TAMERODDO (KM.350) - BTS CABDIN MAMUJU	50,34
052	3		BTS CABDIN MAJENE - MAMUJU	40,19
052	31	K	JLN. AHMAD YANI (MAMUJU)	0,42
052	32	K	JLN. KS. TUBUN (MAMUJU)	0,47
052	33	K	JLN. URIP SUMOHARJO (MAMUJU)	0,94
052	34	K	JLN. SUDIRMAN (MAMUJU)	0,57
052	35	K	JLN. GATOT SUBROTO (MAMUJU)	1,29
057			TARENGGE - MALILI	45,28

LAMPIRAN 26B : KEPUTUSAN MENTERI PERMUKIMAN
DAN PRASARANA WILAYAH

NOMOR : 376/KPTS/M/2004

TANGGAL : 19 OKTOBER 2004

PROPINSI : SULAWESI SELATAN (54)

J A L A N N A S I O N A L				
NOMOR RUAS		N A M A R U A S		PANJANG RUAS (KM)
087	1		MAMUJU - KALUKU	28,12
087	11	K	JLN. HASANUDDIN (MAMUJU)	1,35
087	12	K	JLN. POROS KALUKU (MAMUJU)	0,95
087	2		KALUKU - BARAKANG	62,11
087	3		BARAKANG - TOPOYO	36,12
087	4		TOPOYO - KAROSSA	42,79
088			KAROSSA - BARAS	55,00
089			BARAS - PASANG KAYU	53,00
090			PASANG KAYU - BTS. SULTENG (SURUMANA)	49,00
091			MALILI - BTS. SULTRA	32,35
TOTAL SULAWESI SELATAN				2.107,54

MENTERI PERMUKIMAN DAN PRASARANA WILAYAH



**LAMPIRAN 27B : KEPUTUSAN MENTERI PERMUKIMAN
DAN PRASARANA WILAYAH**

NOMOR : 376/KPTS/M/2004

TANGGAL : 19 OKTOBER 2004

PROPINSI : SULAWESI TENGGARA (56)

J A L A N N A S I O N A L				
NOMOR RUAS			N A M A R U A S	PANJANG RUAS (KM)
001	1		KENDARI - WAWOTOBI (BTS. KOTA UNA AHA)	43,00
001	11	K	JL.W.R.SUPRATMAN (KENDARI)	0,25
001	12	K	JL.SOEKARNO (KENDARI)	0,72
001	13	K	JL.M. HATTA (KENDARI)	0,61
001	14	K	JL.DIPONEGORO (KENDARI)	0,88
001	15	K	JL.SULTAN HASANUDDIN (KENDARI)	1,62
001	16	K	JL.SUTOYO (KENDARI)	1,09
001	17	K	JL.S.PARMAN (KENDARI)	1,07
001	18	K	JL.SAMRATULANGI (KENDARI)	1,42
001	19	K	JL.SUPRAPTO (KENDARI)	5,40
001	1A	K	JL. PATTIMURA (KENDARI KM 16.00)	2,94
001	2		BTS. KOTA UNAAHA - RATE RATE (BTS. KAB. KENDARI/KOLAKA)	30,36
001	21	K	JL. MONGINSIDI (UNAAHA)	5,25
001	22	K	JL. A. YANI (UNAAHA)	3,41
001	23	K	JL. DIPONEGORO (UNAAHA)	1,26
001	24	K	JL. JEND. SUDIRMAN (UNAAHA)	1,38
001	25	K	JL. SAPATI (UNAAHA)	1,15
001	26	K	JL. INOWA (UNAAHA)	2,29
001	3		RATE RATE (BTS.KAB.KENDARI/KOLAKA) - KOLAKA (SP.KP.BARU)	58,15
001	31	K	JL. PEMUDA (KOLAKA)	5,56

**LAMPIRAN 27B : KEPUTUSAN MENTERI PERMUKIMAN
DAN PRASARANA WILAYAH**

NOMOR : 376/KPTS/M/2004

TANGGAL : 19 OKTOBER 2004

PROPINSI : SULAWESI TENGGARA (56)

J A L A N N A S I O N A L				
NOMOR RUAS			N A M A R U A S	PANJANG RUAS (KM)
001	32	K	JL. PRAMUKA (KOLAKA)	1,60
002	11	K	JL. DRS. A. SILONDAE (KENDARI)	1,55
002	12	K	JL. A. YANI (KENDARI)	4,50
002	13	K	JL. D.I PANJAITAN (KENDARI KM 17.00)	3,50
003			BTS. KOTA (RANOMEETO) - AIRPORT W. MONGINSIDI	11,20
003	11	K	BUMI PRAJA/NANGA NANGA-LEPO LEPO - BTS. KOTA(RANOMEETO)	6,80
004	2		AMBESEA - LAINEA	18,50
009	1		AMBESEA - TOROBULU/DERMAGA	14,90
009	2		SIMPANG 3 TOROBULU - TINANGGEA	31,70
011			TINANGGEA - KASIPUTE	62,80
012			SP. KAMPUNG BARU - POMALAA	22,20
013	1		POMALAA - WOLULU	31,87
013	2		WOLULU - BTS. KAB. KOLAKA/BUTON	19,79
013	3		BTS. KAB. KOLAKA/BUTON - BOEPINANG	28,60
013	4		BOEPINANG - BAMBAEA	35,20
013	5		BAMBAEA - SIMPANG KASIPUTE	48,05
014			KOLAKA - WOLO	50,95
014	11	K	JL. KARTINI (KOLAKA)	0,80
014	12	K	JL. TPI (KOLAKA)	0,73
014	13	K	JL. HKSAN (KOLAKA)	0,32

**LAMPIRAN 27B : KEPUTUSAN MENTERI PERMUKIMAN
DAN PRASARANA WILAYAH**

NOMOR : 376/KPTS/M/2004

TANGGAL : 19 OKTOBER 2004

PROPINSI : SULAWESI TENGGARA (56)

J A L A N N A S I O N A L					
NOMOR RUAS			N A M A R U A S		PANJANG RUAS (KM)
014	14	K	JL. ABADI (KOLAKA)		5,90
018	1		SIMPANG POHARA - TAIPA		47,50
018	2		TAIPA - BELALO		22,12
018	3		BELALO - ANDOWIA		25,48
018	4		ANDOWIA - ASERA (JEMBATAN LASOLO)		11,80
018	5		ASERA - KOTA MAJU - LANDAWE		48,00
018	6		LANDAWE - LAMONAE - BTS. SULTENG (BULELENG)		38,15
023	1		WOLO - LASUSUA		77,45
023	2		LASUSUA - LAPAI		39,75
023	3		LAPAI - BATU PUTIH - LELEWAWO		51,00
023	4		LELEWAWO - TOLALA - BTS. SULSEL		38,00
024	2		TOBIMEITA - LAPUKO		38,70
024	3		LAPUKO - AWUNIO		18,80
024	4		AWUNIO - LAINEA		22,55
025			WUA WUA - LAPULU - TOBIMEITA		11,60
027	1		BAU BAU - MATAOMPANA		49,30
027	11	K	JL. R.A. KARTINI (BAU-BAU)		0,62
027	12	K	JL. MURHUM (BAU-BAU)		1,87
027	13	K	JL. GAJAHMADA (BAU-BAU)		4,66
027	2		MATAOMPANA - WAKANGKA - TODANGA/BTS.KAB.BUTON/MUNA		40,20

LAMPIRAN 27B : KEPUTUSAN MENTERI PERMUKIMAN
DAN PRASARANA WILAYAH

NOMOR : 376/KPTS/M/2004

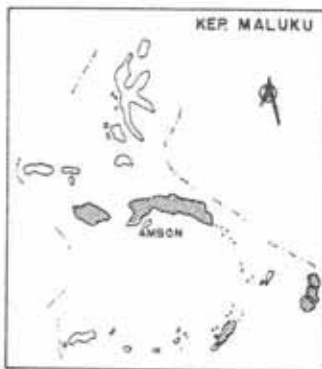
TANGGAL : 19 OKTOBER 2004

PROPINSI : SULAWESI TENGGARA (56)

J A L A N N A S I O N A L				
NOMOR RUAS		N A M A R U A S		PANJANG RUAS (KM)
027	3	TODANGA/BTS.KAB.BUTON/MUNA - LABUNDOUA - PURE		43,60
027	4	PURE - MALIGANO		28,00
027	5	MALIGANO - LABUAN		41,45
029		AWUNIO - AMOLENGU		24,00
		TOTAL SULAWESI TENGGARA		1.293,87

MENTERI PERMUKIMAN DAN PRASARANA WILAYAH





KEP. MALUKU

KETERANGAN :

- BATAS PROPINSI
- BATAS KABUPATEN
- IBUKOTA PROPINSI
- IBUKOTA KABUPATEN
- KOTA Madya
- KOTA - KOTA LAIN
- == JALAN NASIONAL
- - - JALAN PROPINSI
- NOMOR RUAS JALAN
- NO. SUB RUAS JALAN
- PELABUHAN



KEP. TANIMBAR



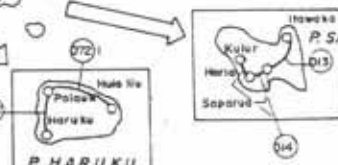
P. BURU



P. AMBON



P. SERAM



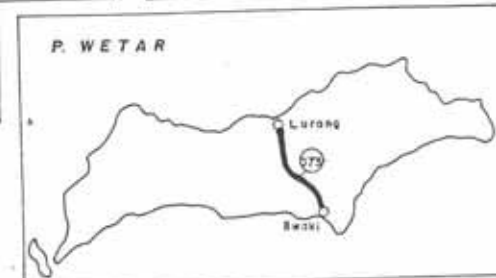
P. HARUKU



KEP. KAI



KEP. ARU



P. WETAR

LAMPIRAN 28 A : KEPUTUSAN MENTERI PERMUKIMAN DAN PRASARANA WILAYAH

NOMOR : 376/KPTS/M/2004
TANGGAL : 19 OKTOBER 2004

PROVINSI MALUKU (60)

MENTERI PERMUKIMAN DAN PRASARANA WILAYAH

[Signature]
SOENARNO

CATATAN : TIAP PULAU DIPERBESAR/DIPERKECIL DALAM BERBAGAI SKALA.

**LAMPIRAN 28B : KEPUTUSAN MENTERI PERMUKIMAN
DAN PRASARANA WILAYAH**

NOMOR : 376/KPTS/M/2004

TANGGAL : 19 OKTOBER 2004

PROPINSI : M A L U K U (60)

J A L A N N A S I O N A L					
NOMOR RUAS			N A M A R U A S		PANJANG RUAS (KM)
001	11	K	JLN. AM. SANGAJI (AMBON)		0,70
001	14	K	JLN. SULTAN HASANUDDIN (AMBON)		2,50
001	18	K	JLN. RIJALI (AMBON)		1,15
001	1A	K	JLN. PELABUHAN (AMBON)		0,37
001	1B	K	JLN. YOS SUDARSO (AMBON)		0,47
001	1C	K	JLN. PALA (AMBON)		0,03
001	1D	K	JLN. PANTAI MARDIKA (AMBON)		0,44
001	1E	K	JLN. PANTAI BATU MERAH (AMBON)		0,49
001	1F	K	JLN. JEND. SUDIRMAN (AMBON)		2,85
001	1G	K	JLN. A. YANI (AMBON)		0,54
001	1H	K	JLN. DIPONEGORO (AMBON)		1,37
003			GALALA - PASSO		8,24
004			PASSO - TULEHU		13,81
005			TULEHU - LIANG		11,55
006			PASSO - DURIAN PATAH		6,14
007			DURIAN PATAH - LAHA		18,16
015			KAIRATU - WAISELAN		2,94
019			LIANG - SP. WAIPIA		23,52
020			MASOHI - MAKARIKI		5,88

**LAMPIRAN 28B : KEPUTUSAN MENTERI PERMUKIMAN
DAN PRASARANA WILAYAH**

NOMOR : 376/KPTS/M/2004

TANGGAL : 19 OKTOBER 2004

PROPINSI : M A L U K U (60)

J A L A N N A S I O N A L				
N O M O R R U A S			N A M A R U A S	P A N J A N G R U A S (K M)
021			MASOHI - AMAHAI	6,86
024			NAMLEA - MARLOSO	19,18
025			NAMLEA - SAMALAGI	46,37
041	1		MAKARIKI - WAIPIA	20,69
041	2		WAIPIA - SALEMAN	48,02
042	1		SALEMAN - BESI (KM. 50)	50,00
042	2		BESI (KM. 50) - WAHAI	49,20
044	1		WAHAI - PASAHARI	21,65
044	2		PASAHARI - KOBISONTA	48,46
046	1		WASELAN - LATU (KM. 45)	41,16
046	2		LATU (KM. 45) - LIANG	39,20
048	1		SAUMLAKI - ARUIDAS	58,89
048	2		ARUIDAS - ARMA	41,00
048	3		ARMA - SIWAHAN	55,00
053			SAMALAGI - AIR BUAYA	54,58
055	1		MARLOSO - MAKO	17,05
055	2		MAKO - MODAUMOHE	44,00
055	3		MODAUMOHE - NAMROLE	43,00
064	1		KOBISONTA - BANGGOI	48,00

LAMPIRAN 28B : KEPUTUSAN MENTERI PERMUKIMAN
DAN PRASARANA WILAYAH

NOMOR : 376/KPTS/M/2004

TANGGAL : 19 OKTOBER 2004

PROPINSI : M A L U K U (60)

J A L A N N A S I O N A L					
N O M O R R U A S			N A M A R U A S		P A N J A N G R U A S (K M)
064	2		BANGGOI - BULA		52,00
067			AIR BUAYA - TELUK BARA		30,00
073			ILWAKI - LURANG		50,00
			T O T A L M A L U K U		985,46

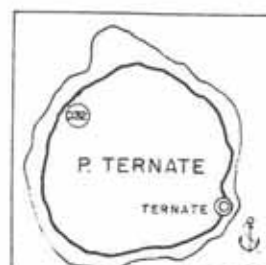
MENTERI PERMUKIMAN DAN PRASARANA WILAYAH





KETERANGAN :

- BATAS PROPINSI
- BATAS KABUPATEN
- IBUKOTA PROPINSI
- IBUKOTA KABUPATEN
- KOTA Madya
- KOTA-KOTA LAIN
- == JALAN NASIONAL
- == JALAN PROPINSI
- /○ NOMOR RUAS JALAN
- /○ NO. SUB RUAS JALAN
- PELABUHAN



LAMPIRAN 29A: KEPUTUSAN MENTERI
PERMUKIMAN DAN PRASARANA WILAYAH
NOMOR : 376/KPTS/M/ 2004
TANGGAL : 19 OKTOBER 2004
PROVINSI MALUKU UTARA (61)

MENTERI PERMUKIMAN
DAN PRASARANA WILAYAH

SOENARNO

CATATAN : TIAP PULAU DIPERBESAR/DIPERKECIL
DALAM BERBAGAI SKALA.

**LAMPIRAN 29B : KEPUTUSAN MENTERI PERMUKIMAN
DAN PRASARANA WILAYAH**

NOMOR : 376/KPTS/M/2004

TANGGAL : 19 OKTOBER 2004

PROPINSI : MALUKU UTARA (61)

J A L A N N A S I O N A L				
NOMOR RUAS			N A M A R U A S	PANJANG RUAS (KM)
029			PAYAHE - W E D A	24,50
032	12	K	DERMAGA FERRY - BASTIONG	0,30
032	13	K	JL. BASTIONG (TERNATE)	1,00
032	14	K	JL. MANGGA DUA (TERNATE)	1,00
032	15	K	JL. HASAN ESA (TERNATE)	0,90
032	16	K	JL. MONONUTU (TERNATE)	0,60
032	17	K	JL. MERDEKA (TERNATE)	0,70
032	18	K	JL. SULTAN HAIRUN (TERNATE)	0,70
032	19	K	JL. PEMUDA (TERNATE)	2,20
032	1A	K	JL. BANDARA BABULLAH (TERNATE)	0,80
032	1B	K	JL. JEND. A. YANI (TERNATE)	0,40
034			PODIWANG - TOBELO	47,86
035			TOBELO - GALELA	27,02
036			KAO - PODIWANG	32,90
037			GALELA - LAP.TERBANG	10,87
038	1		SIDANGOLI (DERMAGA FERY) - BOSO	23,23
038	2		BOSO - KAO	71,49
039	1		DARUBA - DAEO	25,59
039	2		DAEO - BERE BERE	68,00
043	1		SIMP. DODINGA - AKELAMO (KM.60)	63,01

LAMPIRAN 29B : KEPUTUSAN MENTERI PERMUKIMAN
DAN PRASARANA WILAYAH

NOMOR : 376/KPTS/M/2004

TANGGAL : 19 OKTOBER 2004

PROPINSI : MALUKU UTARA (61)

JALAN NASIONAL				
NOMOR RUAS			N A M A R U A S	PANJANG RUAS (KM)
043	2		AKELAMO (KM.60) - PAYAHE	52,47
054	1		BOSO - SIMP. DODINGA	2,67
			TOTAL MALUKU UTARA	458,21

MENTERI PERMUKIMAN DAN PRASARANA WILAYAH



LAMPIRAN 30 A : KEPUTUSAN MENTERI PERMUKIMAN
DAN PRASARANA WILAYAH

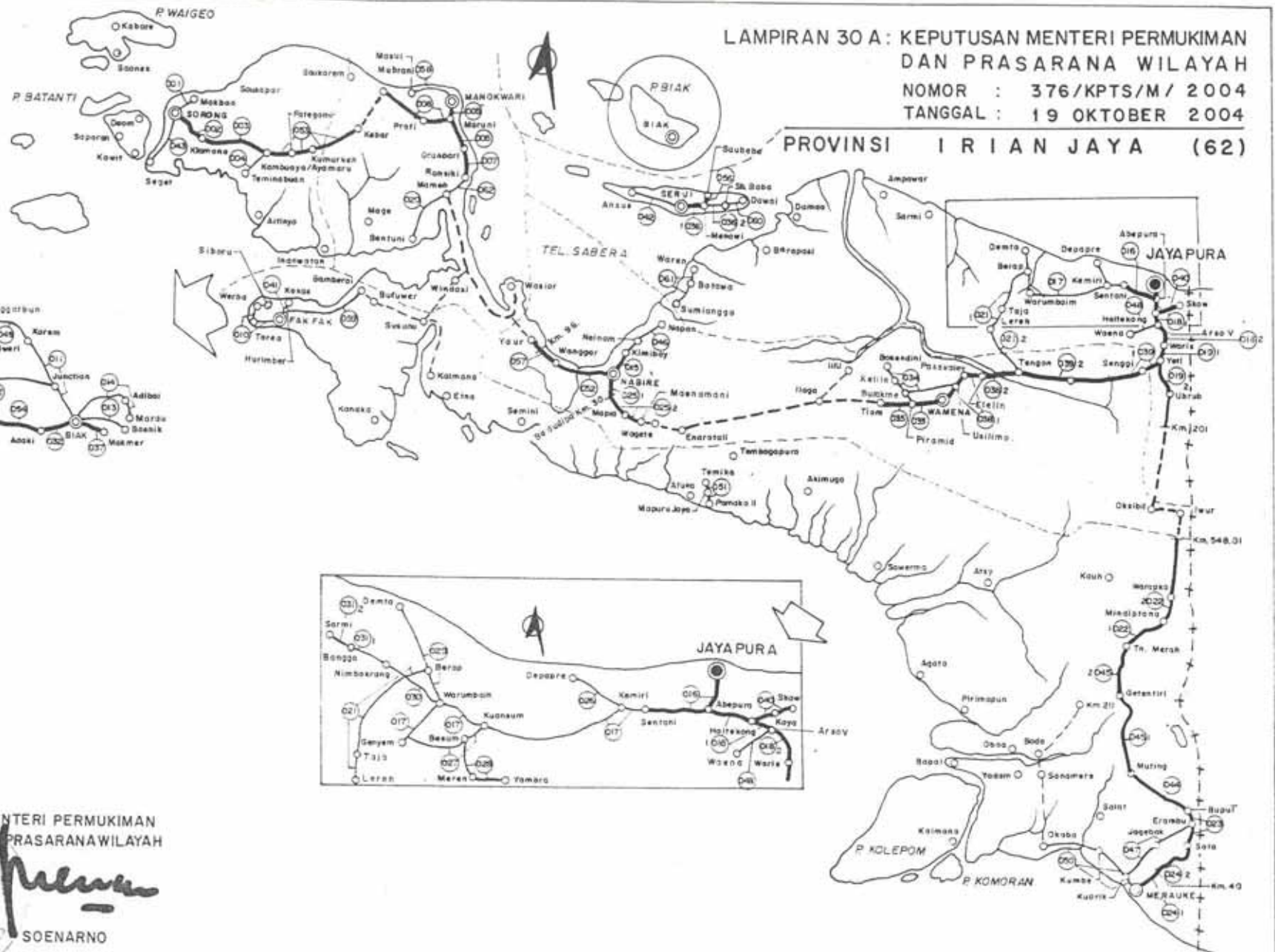
NOMOR : 376/KPTS/M/ 2004

TANGGAL : 19 OKTOBER 2004

PROVINSI IRIAN JAYA (62)

KETERANGAN

- BATAS PROPINSI
- BATAS KABUPATEN
- IBUKOTA PROPINSI
- IBUKOTA KABUPATEN
- KOTA M A D Y A
- KOTA - KOTA LAIN
- == JALAN NASIONAL
- == JALAN PROPINSI
- NOMOR RUAS JALAN
- NO. SUB RUAS JALAN
- PELABUHAN



MENTERI PERMUKIMAN
DAN PRASARANA WILAYAH

Soenarno
SOENARNO

SKALA :

KM. 0 20 50 100 200 400

**LAMPIRAN 30B : KEPUTUSAN MENTERI PERMUKIMAN
DAN PRASARANA WILAYAH**

NOMOR : 376/KPTS/M/2004

TANGGAL : 19 OKTOBER 2004

PROPINSI : PAPUA (62)

J A L A N N A S I O N A L				
NOMOR RUAS			N A M A R U A S	PANJANG RUAS (KM)
002			SORONG - KLAMONO	41,92
002	11	K	JLN. YOS SUDARSO (SORONG)	1,58
002	12	K	JLN. A. YANI (SORONG)	2,10
002	13	K	JLN. BASUKI RAHMAT (SORONG)	2,10
003			KLAMONO - KAMBUAYA (AYAMARU)	129,80
005			MANOKWARI - MARUNI	25,00
005	11	K	JLN. SILIWANGI (MANOKWARI)	0,30
005	12	K	JLN. SUJARWO (MANOKWARI)	1,90
005	13	K	JLN. PAHLAWAN (MANOKWARI)	0,70
005	14	K	JLN. YOS SUDARSO (MANOKWARI)	2,10
005	15	K	JLN. BRAWIJAYA (MANOKWARI)	2,30
006			MARUNI - ORANSBARI	50,76
007			ORANSBARI - RANSIKI	36,65
008			MARUNI/WARMARE - PRAFI - MUBRANI	116,00
015			N A B I R E - K I M I B A Y	13,28
015	11	K	JLN. SISINGAMANGARAJA (NABIRE)	0,70
015	12	K	JLN. YOS SUDARSO (NABIRE)	0,60
015	13	K	JLN. R.E. MARTADINATA (NABIRE)	6,20
016			JAYAPURA - SENTANI	17,00
016	11	K	JLN. K O T I (JAYAPURA)	0,28
016	12	K	JLN. ARGAPURA (JAYAPURA)	2,75
016	13	K	JLN. TASANGKAPURA (JAYAPURA)	2,92

**LAMPIRAN 30B : KEPUTUSAN MENTERI PERMUKIMAN
DAN PRASARANA WILAYAH**

NOMOR : 376/KPTS/M/2004

TANGGAL : 19 OKTOBER 2004

PROPINSI : PAPUA (62)

J A L A N N A S I O N A L						
N O M O R R U A S			N A M A R U A S			P A N J A N G R U A S (K M)
016	14	K	JLN. RAYA ABEPURA (ABEPURA)			13,10
018	1		ABEPURA - ARSO			55,00
018	2		ARSO - WARIS			50,00
019	1		W A R I S - Y E T T I			9,00
019	2		Y E T T I - U B R U B			69,58
022	1		TANAH MERAH - MINDIPTANA			71,00
022	2		MINDIPTANA - WAROPKO			108,00
023			S O T A - E R A M B U - B U P U L			116,30
024	1		MERAUKE - KM 40			34,48
024	11	K	JLN. RAYA MANDALA (MERAUKE)			5,10
024	12	K	JLN. AHMAD YANI (MERAUKE)			1,43
024	2		KM 40 - S O T A			41,60
025	1		NABIRE - BEDUDIPA			100,00
025	11	K	JLN. JEND. SUDIRMAN (NABIRE)			2,15
025	12	K	JLN. PERINTIS (NABIRE)			3,80
025	2		BEDUDIPA - MOANEMANI/BONEMANI			83,00
032			B I A K - A D O K I			8,18
032	11	K	JLN. IMAM BONJOL (BIAK)			0,60
032	12	K	JLN. SORIDO RAYA (BIAK)			3,70
033			WAMENA - PIRAMID			27,70
033	11	K	JLN. YOS SUDARSO (WAMENA)			2,00
033	12	K	JLN. PIRAMID (WAMENA)			1,00

**LAMPIRAN 30B : KEPUTUSAN MENTERI PERMUKIMAN
DAN PRASARANA WILAYAH**

NOMOR : 376/KPTS/M/2004

TANGGAL : 19 OKTOBER 2004

PROPINSI : PAPUA (62)

J A L A N N A S I O N A L				
NOMOR RUAS			N A M A R U A S	PANJANG RUAS (KM)
035			P I R A M I D - T I O M	40,00
036	1		S E R U I - M E N A W I	16,70
036	11	K	JLN. YOS SUDARSO (SERUI)	0,50
036	12	K	JLN. KARTIKA (SERUI)	0,10
036	13	K	JLN. MANGGA (SERUI)	0,50
036	14	K	JLN. FRANS KAISEPO (SERUI)	1,40
036	15	K	JLN. KE MENAWI (SERUI)	3,55
037	11	K	JLN. AHMAD YANI (BIAK)	0,90
037	12	K	JLN. MOH. YAMIN (BIAK)	2,15
037	13	K	B I A K - M O K M E R (JL. ARAH KE MOKMER)	1,35
038	1		WAMENA - PASVALEY - ELELIM	125,00
038	11	K	JLN. TRIKORA (WAMENA)	0,80
038	12	K	JLN. HOM-HOM (WAMENA)	2,00
038	13	K	JLN. PIKE (WAMENA)	2,20
038	2		ELELIM - TENGON (YAULI)	68,00
039	1		YETTI - SENGGI - MAMBERAMO	155,00
039	2		MAMBERAMO - TENGON (YAULI)	104,00
040			H O L T E K A N G - K O Y A - S K O W	40,50
044			BUPUL - MUTING	16,00
045	1		MUTING - GENTENTIRI	110,00
045	2		GENTENTIRI - TANAH MERAH	101,00
052			NABIRE - WANGGAR	42,10

LAMPIRAN 30B : KEPUTUSAN MENTERI PERMUKIMAN
DAN PRASARANA WILAYAH

NOMOR : 376/KPTS/M/2004

TANGGAL : 19 OKTOBER 2004

PROPINSI : PAPUA (62)

JALAN NASIONAL				
NOMOR RUAS			N A M A R U A S	PANJANG RUAS (KM)
052	11	K	JLN. TRIKORA (NABIRE)	1,40
052	12	K	JLN. SILIWANGI (NABIRE)	0,30
052	13	K	JLN. KRISTINA MARTA (NABIRE)	2,50
053			KAMBUAYA - SUSUMUK - KEBAR/KUMURKEH	47,00
054			ADOKI - SAMBER (KP. BARU)	18,00
056			MENAWI - SAUBEBA	30,55
057			WANGGAR - YAUR	58,00
062			RANSIKI - MAMEH	48,00
			TOTAL PAPUA	2.303,16

MENTERI PERMUKIMAN DAN PRASARANA WILAYAH

