



KEPUTUSAN MENTERI PEKERJAAN UMUM

NOMOR : 236A/KPTS/1997

TENTANG

**PENETAPAN RUAS-RUAS JALAN MENURUT STATUSNYA
SEBAGAI JALAN NASIONAL**

JUNI 1997

**DEPARTEMEN PEKERJAAN UMUM
DIREKTORAT JENDERAL BINA MARGA**



**MENTERI PEKERJAAN UMUM
REPUBLIK INDONESIA**

KEPUTUSAN MENTERI PEKERJAAN UMUM

NOMOR : 236A /KPTS/1997

TENTANG

**PENETAPAN RUAS-RUAS JALAN MENURUT STATUSNYA
SEBAGAI JALAN NASIONAL**

MENTERI PEKERJAAN UMUM,

Menimbang :

- a. bahwa dalam rangka pelaksanaan ketentuan pasal 43 ayat (2) Peraturan Pemerintah Nomor 26 Tahun 1985 tentang Jalan, perlu ditetapkan status ruas-ruas jalan menurut wewenang pembinaannya sebagai Jalan Nasional ;
- b. bahwa Jalan Nasional sebagaimana dimaksud tersebut di atas adalah ruas-ruas jalan dalam jaringan Jalan Primer menurut peranannya sebagai Jalan Arteri, Jalan Kolektor, dan Jalan lain yang mempunyai nilai strategis nasional sebagaimana ditetapkan dalam Keputusan Menteri Pekerjaan Umum Nomor 480/KPTS/1996 ;
- c. bahwa untuk maksud tersebut di atas perlu ditetapkan dengan Keputusan Menteri Pekerjaan Umum.

Mengingat :

1. Undang-undang Republik Indonesia Nomor 13 Tahun 1980 tentang Jalan (Lembaran Negara Republik Indonesia Tahun 1980 Nomor 83, Tambahan Lembaran Negara Republik Indonesia Nomor 3186) ;
2. Peraturan Pemerintah Republik Indonesia Nomor 26 Tahun 1985 tentang Jalan (Lembaran Negara Republik Indonesia Tahun 1985 Nomor 37, Tambahan Lembaran Negara Republik Indonesia Nomor 3293) ;

3. Keputusan Presiden Republik Indonesia Nomor 44 tahun 1974 tentang Pokok-pokok Organisasi Departemen ;
4. Keputusan Presiden Republik Indonesia Nomor 96/M Tahun 1993 tentang Pembentukan dan Susunan Kabinet Pembangunan VI ;
5. Keputusan Presiden Republik Indonesia Nomor 18 Tahun 1994 tentang Perubahan atas Keputusan Presiden Republik Indonesia Nomor 15 Tahun 1984 tentang Susunan Organisasi Departemen sebagaimana telah dua puluh dua kali diubah terakhir dengan Keputusan Presiden Republik Indonesia Nomor 14 Tahun 1994 ;
6. Keputusan Menteri Pekerjaan Umum Nomor 211/KPTS/1994 tentang Susunan Organisasi dan Tata Kerja Departemen Pekerjaan Umum ;
7. Keputusan Menteri Pekerjaan Umum Nomor 480/KPTS/1996 tentang Penetapan Ruas-ruas Jalan Dalam Jaringan Jalan Primer Menurut Peranannya Sebagai Jalan Arteri, Jalan Kolektor 1, Jalan Kolektor 2, dan Jalan Kolektor 3.

M E M U T U S K A N :

Menetapkan : **KEPUTUSAN MENTERI PEKERJAAN UMUM TENTANG
PENETAPAN RUAS-RUAS JALAN MENURUT STATUSNYA
SEBAGAI JALAN NASIONAL.**

- PERTAMA** : Jalan Nasional adalah Jalan Umum yang pembinaannya dilakukan oleh Menteri Pekerjaan Umum.
- KEDUA** : Menetapkan status ruas-ruas jalan sebagaimana tercantum dalam Lampiran Keputusan ini sebagai Jalan Nasional.
- KETIGA** : Dengan ditetapkannya Keputusan ini, Keputusan Menteri Pekerjaan Umum Nomor : 552/KPTS/1991 dinyatakan tidak berlaku lagi.

KEEMPAT :

Keputusan ini mulai berlaku pada tanggal ditetapkan dengan ketentuan, bahwa apabila dikemudian hari terdapat kekeliruan dalam Keputusan ini akan diadakan perubahan sebagaimana mestinya.

TEMBUSAN :

Keputusan ini disampaikan kepada Yth. :

1. Menteri Perhubungan ;
2. Menteri Dalam Negeri ;
3. Menteri Keuangan ;
4. Menteri Negara Perencanaan Pembangunan Nasional/Ketua BAPPENAS ;
5. Para Gubernur KDH Tk. I seluruh Indonesia ;
6. Sekretaris Jenderal Departemen Pekerjaan Umum ;
7. Inspektur Jenderal Departemen Pekerjaan Umum ;
8. Direktur Jenderal Bina Marga ;
9. Para Ka Kanwil Departemen Pekerjaan Umum seluruh Indonesia ;
10. Para Kepala Dinas PU/Dinas PU Bina Marga seluruh Indonesia ;
11. Peringgal.

DITETAPKAN DI : J A K A R T A
PADA TANGGAL : 10 JUNI 1997



MENTERI PEKERJAAN UMUM

MINISTER MOOCHTAR

LAMPIRAN B : KEPUTUSAN MENTERI PEKERJAAN UMUM
 NOMOR : 236A/KPTS/1997
 TANGGAL : 10 JUNI 1997

JALAN NASIONAL			
NOMOR URUT	NAMA PROPINSI	NOMOR PROPINSI	PANJANG JALAN (KM.)
1	DISTA ACEH	01	1,144.02
2	SUMATERA UTARA	03	1,305.96
3	SUMATERA BARAT	06	871.95
4	RIAU	09	838.56
5	JAMBI	11	853.27
6	BENGKULU	13	750.43
7	SUMATERA SELATAN	15	1,006.95
8	LAMPUNG	17	851.26
9	DKI JAYA	20	153.50
10	JAWA BARAT	22	1,062.22
11	JAWA TENGAH	24	1,215.46
12	D.I. YOGYAKARTA	26	158.34
13	JAWA TIMUR	28	1,783.49
14	KALIMANTAN BARAT	30	1,006.62
15	KALIMANTAN TENGAH	32	1,707.53
16	KALIMANTAN TIMUR	34	1,226.21
17	KALIMANTAN SELATAN	36	864.07
18	BALI	40	405.93
19	NUSA TENGGARA BARAT	42	541.22
20	NUSA TENGGARA TIMUR	44	1,121.85
21	TIMOR TIMUR	47	582.45
22	SULAWESI UTARA	50	1,360.39
23	SULAWESI TENGAH	52	1,592.99
24	SULAWESI SELATAN	54	1,669.57
25	SULAWESI TENGGARA	56	612.60
26	MALUKU	60	464.68
27	IRIAN JAYA	62	1,701.96
TOTAL INDONESIA			26,853.48

C:\>dibya\sk-menpa\resume\6.WK1



MENTERI PEKERJAAN UMUM

RADINAL MOOCHTAR


LAMPIRAN IB : KEPUTUSAN MENTERI PEKERJAAN UMUM
 NOMOR : 236A/KPTS/1997
 TANGGAL : 10 JUNI 1997
 PROPINSI : DISTA ACEH (01)

J A L A N N A S I O N A L			
NOMOR RUAS		NAMA RUAS	PANJANG (KM)
001	1	BANDA ACEH - KM.77	69.25
001	1K	BANDA ACEH - KM 77	3.35
001	2	KM.77 - SIGLI	33.05
002		SIGLI - BEUREUNUN	11.32
003	1	BEUREUNUN - BTS CABDIN ACEH UTARA	45.72
003	2	BTS CABDIN PIDIE - BIREUEN	41.99
004		BIREUEN - LHOK SUMAWE	52.25
005	1	LHOKSUMAWE - SIMPANG (KM 328)	51.79
005	2	SIMPANG (KM 328) - PEUREULAK (KM 392)	61.38
005	3	PEUREULAK (KM 392) - LANGSA	46.03
006		LANGSA - BTS.SUMUT	49.48
007		BANDA ACEH - KRUENG RAYA	26.32
007	K	BANDA ACEH - KRUENG RAYA	4.37
008	1	BANDA ACEH - BTS ACEH BARAT	55.40
008	1K	BANDA ACEH - BTS. ACEH BARAT	3.52
008	2	BTS ACEH BESAR - KM 125	58.22
008	3	KM 125 - KM 180	51.65
008	4	KM 180 - MEULABOH	60.01
012		MEULABOH - KUALA TUHA	17.66
013		KUALA TUHA - SIMPANG PEUT	8.95
015	1	SP.PEUT - BTS ACEH SELATAN (KM.337)	65.80
015	2	BTS. ACEH SELATAN (KM.337) - BLANG PIDIE	51.84
015	3	BLANG PIDIE - TAPAK TUAN	59.82
017	1	TAPAK TUAN - BAKONGAN (KM 510)	60.82
017	2	BAKONGAN (KM 510) - KRUENG LUAS (KM 560)	49.85
017	3	KRUENG LUAS (KM 560) - BATAS SUMUT	59.62

LAMPIRAN 1B : KEPUTUSAN MENTERI PEKERJAAN UMUM
 NOMOR : 236A/KPTS/1997
 TANGGAL : 10 JUNI 1997
 PROPINSI : DISTA ACEH (01)

JALAN NASIONAL			
NOMOR RUAS		NAMA RUAS	PANJANG (KM)
021	K1	JL. CIK DITIRO (BANDA ACEH)	4.26
021	K2	JL. BLANG BINTANG (BANDA ACEH)	6.56
045		SP. KR. GEUKEUH - PEL. LHOKSEUMAWE	1.74
051		KRUENG MANE - BUKIT RATA	32.00
TOTAL DISTA ACEH			1,144.02

C:\byauk-mengajar\bar1.xls



MENTERI PEKERJAAN UMUM

RADINAL MOOCHTAR

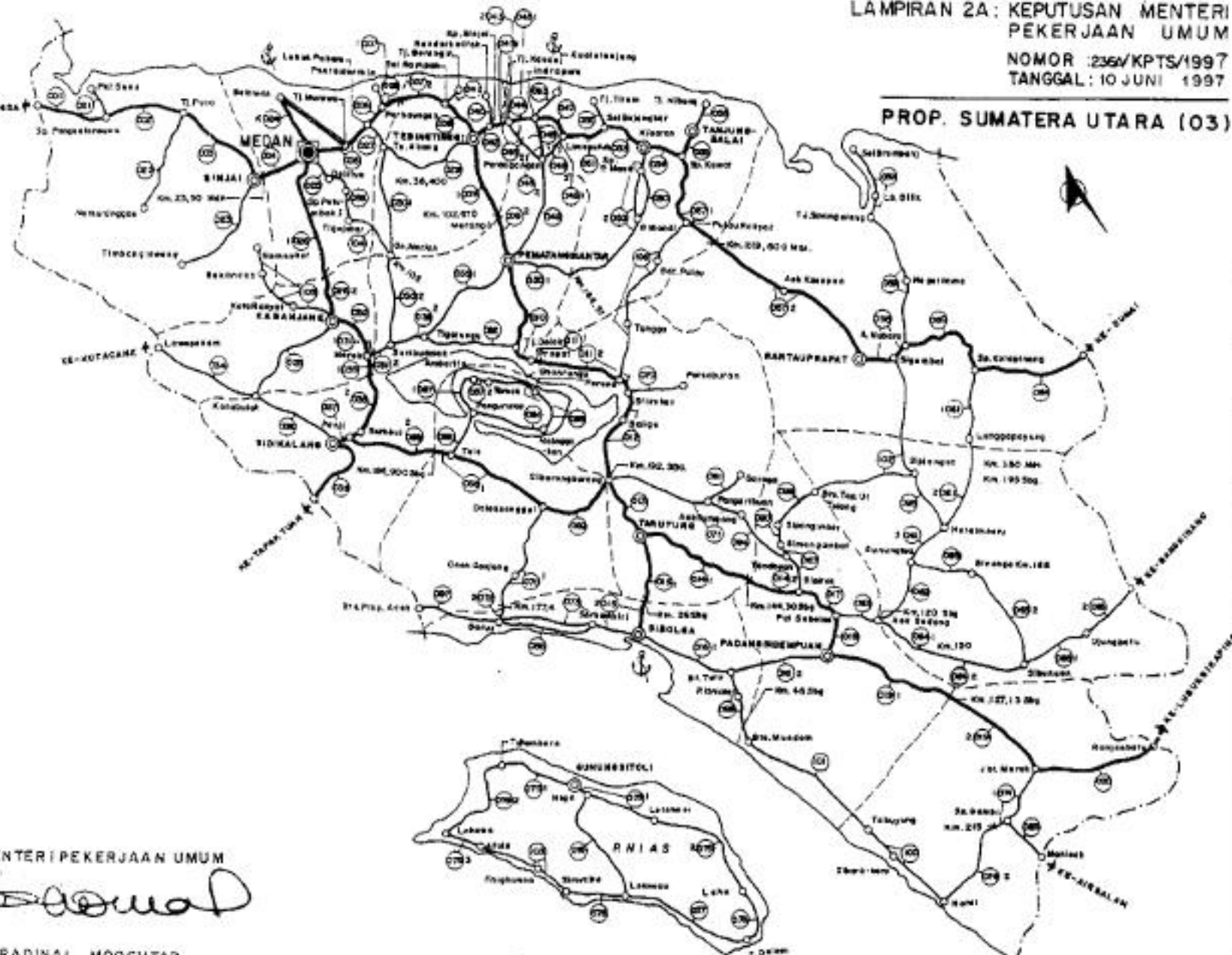


LAMPIRAN 2A: KEPUTUSAN MENTERI
PEKERJAAN UMUM
NOMOR : 236/KPTS/1997
TANGGAL : 10 JUNI 1997

PROP. SUMATERA UTARA (03)

KETERANGAN:

- BATAS PROPINSI
- BATAS KABUPATEN
- KOTA PROPINSI
- KOTA KABUPATEN
- KOTA MADYA
- KOTA KOTA LAI
- JALAN NASIONAL
- JALAN PROPINSI
- JALAN KAWASAN
- JALAN LOKAL



MENTERI PEKERJAAN UMUM

Radinal Mochtar

RADINAL MOCHTAR

SKALA:



LAMPIRAN 2B : KEPUTUSAN MENTERI PEKERJAAN UMUM
 NOMOR : 236A/KPTS/1997
 TANGGAL : 10 JUNI 1997
 PROPINSI : SUMATERA UTARA (03)

J A L A N N A S I O N A L			
NOMOR RUAS		N A M A R U A S	PANJANG (KM)
001		SIMPANG PANGKALANSUSU - BTS. ACEH	26.24
002		TANJUNGPURA - SIMP. PANGKALANSUSU	29.79
003		BINJAI - TANJUNGPURA	31.56
003	K	KT.POS BINJAI - BTS. KOTA MADYA	7.18
004		MEDAN - BINJAI	15.28
004	K1	JL. IR. DJUANDA (MEDAN)	2.10
004	K2	JL. DR. MANSYUR (MEDAN)	1.21
004	K3	JL. SETIABUDI (MEDAN)	3.40
004	K4	JL. JEND. GATOT SUBROTO (MEDAN)	1.95
004	K5	JL. BINJAI RAYA (MEDAN)	2.50
005		MEDAN - LUBUK PAKAM	15.18
005	K	JL. SISINGAMANGARAJA	10.22
006		LUBUK PAKAM - PERBAUNGAN	8.11
007	1	PERBAUNGAN - BTS. DELI SERDANG	12.90
007	2	BTS. DELI SERDANG - SEI RAMPAH	13.20
008		SEI RAMPAH - TEBING TINGGI	12.95
008	K	TUGU BTS.KODYA - PATOK KM 79	5.24
009	1	TEBING TINGGI - BTS. SIMALUNGUN	18.99
009	1K	TEBING TINGGI - PEMATANG SIANTAR	5.70
009	2	BTS. DELI SERDANG - PEMATANG SIANTAR	14.88
010		PEMATANG SIANTAR - PRAPAT	43.48
010	K	P.S.KM125+350 - SIMP. KE PRAPAT	8.15
011	1	PRAPAT - BTS. TAPANULI UTARA	11.16
011	2	BTS. SIMALUNGUN - SILIMBAT	34.05
012		SILIMBAT - SIBORONG BORONG	21.18
013		SIBORONG BORONG - TARUTUNG	25.62
014	1	TARUTUNG - BTS. TAPANULI SELATAN	53.74
014	2	BTS. TAPANULI UTARA - SIPIROK	18.64

LAMPIRAN 2B : KEPUTUSAN MENTERI PEKERJAAN UMUM
 NOMOR : 236A/KPTS/1997
 TANGGAL : 10 JUNI 1997
 PROPINSI : SUMATERA UTARA (03)

J A L A N N A S I O N A L			
NOMOR RUAS		NAMA RUAS	PANJANG (KM)
015	1	BTS. TAPANULI TENGAH - TARUTUNG	38.01
015	2	BTS.KOTA SIBOLGA - BTS. TAPANULI UTARA	22.18
015	2K	TUGU. FERDINAN - BTS. KODYA SIBOLGA	3.24
017		PAL XI - SIPIROK	21.18
018		PADANG SIDEMPUAN - PAL XI	14.69
019	1	PADANG SIDEMPUAN - BTS.TAPANULI SEL.II	36.79
019	2	BTS.TAPANULI SEL.I - JEMBATAN MERAH	43.77
020		JEMBATAN MERAH - RANJAU BATU	57.17
024	K1	JL. ASRAMA (MEDAN)	1.40
024	K2	JL. KAPTEN SUMARSONO (MEDAN)	4.20
024	K3	JL. PERTEMPURAN (MEDAN)	0.78
024	K4	JL. YOS SUDARSO (MEDAN)	10.85
024	K5	JL. MEDAN - BELAWAN	8.28
026	1	MEDAN - BTS.TANA KARO	36.19
026	1K1	JL. ISKANDAR MUDA (MEDAN)	2.18
026	1K2	JL. PATIMURA (MEDAN)	7.79
026	2	BTS.DELI SERDANG - KABANJAHE	20.76
032		KABANJAHE - MEREK	21.89
035	1	MEREK - BTS. DAIRI	13.49
035	2	BTS. TANAH KARO - PANJI	29.34
037		PANJI - SIDIKALANG	9.34
038		SIDIKALANG - BTS.PROP	42.94
042		TEBING TINGGI - KP. BINJAI	3.26
042	K	TEBING TINGGI - KP.BINJAI (TEBING T.)	3.76
043	1	KP.BINJAI - BTS. ASAHAN	5.88
043	2	BTS. DELI SERDANG - T.J. KASAU	3.61
044		TJ.KASAU - INDRAPURA	9.89
047		INDRAPURA - LIMAPULUH	15.82

LAMPIRAN 2B : KEPUTUSAN MENTERI PEKERJAAN UMUM
 NOMOR : 236A/KPTS/1997
 TANGGAL : 10 JUNI 1997
 PROPINSI : SUMATERA UTARA (03)

J A L A N N A S I O N A L			
NOMOR RUAS		NAMA RUAS	PANJANG (KM)
051		LIMA PULUH - SEI BEJANGKAR	17.80
053		SEI BEJANGKAR - KISARAN	19.78
054		KISARAN - SP.KAWAT	14.24
055		SP.KAWAT - TJ.BALAI	5.54
055	K	SP.KAWAT - TJ.BALAI	6.92
057	1	SP.KAWAT - BTS.L.BATU	45.09
057	2	BTS.ASAHAN - RANTAU.PRAPAT	67.85
058		RANTAU.PRAPAT - AEK NABARA	19.28
060		AEK NABARA - SP.KOTA PINANG	32.63
068	1	DOLOK SANGGUL - BTS.DAIRI	46.75
068	2	PANJI - BTS.TAPANULI UTARA II	26.44
069		SIBORONG BORONG - D.SANGGUL	26.23
084		K.PINANG - BTS RIAU	34.12
TOTAL SUMATERA UTARA			1,305.96

C:\bjyrik\comp\hulbar1.vkt

MENTERI PEKERJAAN UMUM



RADINAL MOOCHTAR

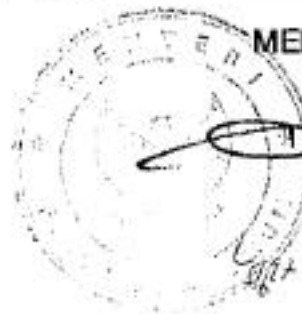
LAMPIRAN 4B : KEPUTUSAN MENTERI PEKERJAAN UMUM
 NOMOR : 236A/KPTS/1997
 TANGGAL : 10 JUNI 1997
 PROPINSI : RIAU (09)

J A L A N N A S I O N A L			
NOMOR RUAS		NAMA RUAS	PANJANG (KM)
001	K	PEKANBARU - SP TIGA	5.55
002	K	PEKANBARU - BTS CABDIN KAMPAR	16.91
002		BTS KAMPAR - BANGKINANG	42.95
003		BANGKINANG - RANTAU BERANGIN	15.42
004		RANTAU BERANGIN - BTS. SUMBAR	18.62
006	K	PEKANBARU - BTS. CABDIN BENGKALIS	22.56
006	1	BTS. CABDIN BENGKALIS - KANDIS	41.08
006	2	KANDIS - DURI	58.67
007		DURI - DUMAI	64.35
007	K1	JLN. JENDERAL SUDIRMAN (DUMAI)	2.80
007	K2	JLN. RAYA BUKIT DATUK (DUMAI)	0.58
007	K3	JLN. PINANG KAMPAI (DUMAI)	5.10
007	K4	JLN. ST.SYARIF KASIM (DUMAI)	1.60
013		RENGAT - KUALA CINAKU	23.03
014	1	SP.LAGO - SOREK I	50.91
014	2	SOREK I - BTS.INHU	40.33
014	3	BTS.INHU - SIMPANG JAPURA	25.74
017	1	KUALA CINAKU - RUMBAI JAYA	37.48
018		SP.DUMAI - SP BATANG	36.31
019	1	SIMPANG BATANG - SIMPANG BALAM	54.29
019	2	SIMPANG BALAM - BAGAN BATU	27.54
019	3	BAGAN BATU - BATAS SUMUT	30.30
021		PEMATANG REBA - SIBERIDA	52.41
025		SIBERIDA - BTS.JAMBI	50.86
026		PEMATANG REBA - RENGAT	16.13
030	K	PEKANBARU - BTS.CABDIN KAMPAR	18.36
030	1	BTS.CAB.KAMPAR - SIKIJANG MATI	17.08
030	2	SIKIJANG MATI - SIMPANG LAGO	25.72

LAMPIRAN 4B : KEPUTUSAN MENTERI PEKERJAAN UMUM
NOMOR : 236A/KPTS/1997
TANGGAL : 10 JUNI 1997
PROPINSI : RIAU (09)

JALAN NASIONAL			
NOMOR RUAS		NAMA RUAS	PANJANG (KM)
035	K	SIMP.JAPURA - PEMATANG REBA	17.05
050		JL.ARENGKA UTARA	13.54
053		RUMBAI JAYA - BAGAN JAYA	4.83
900	K	JL PELABUHAN	0.48
TOTAL RIAU			838.56

001/1997-kepuw/001/001/001



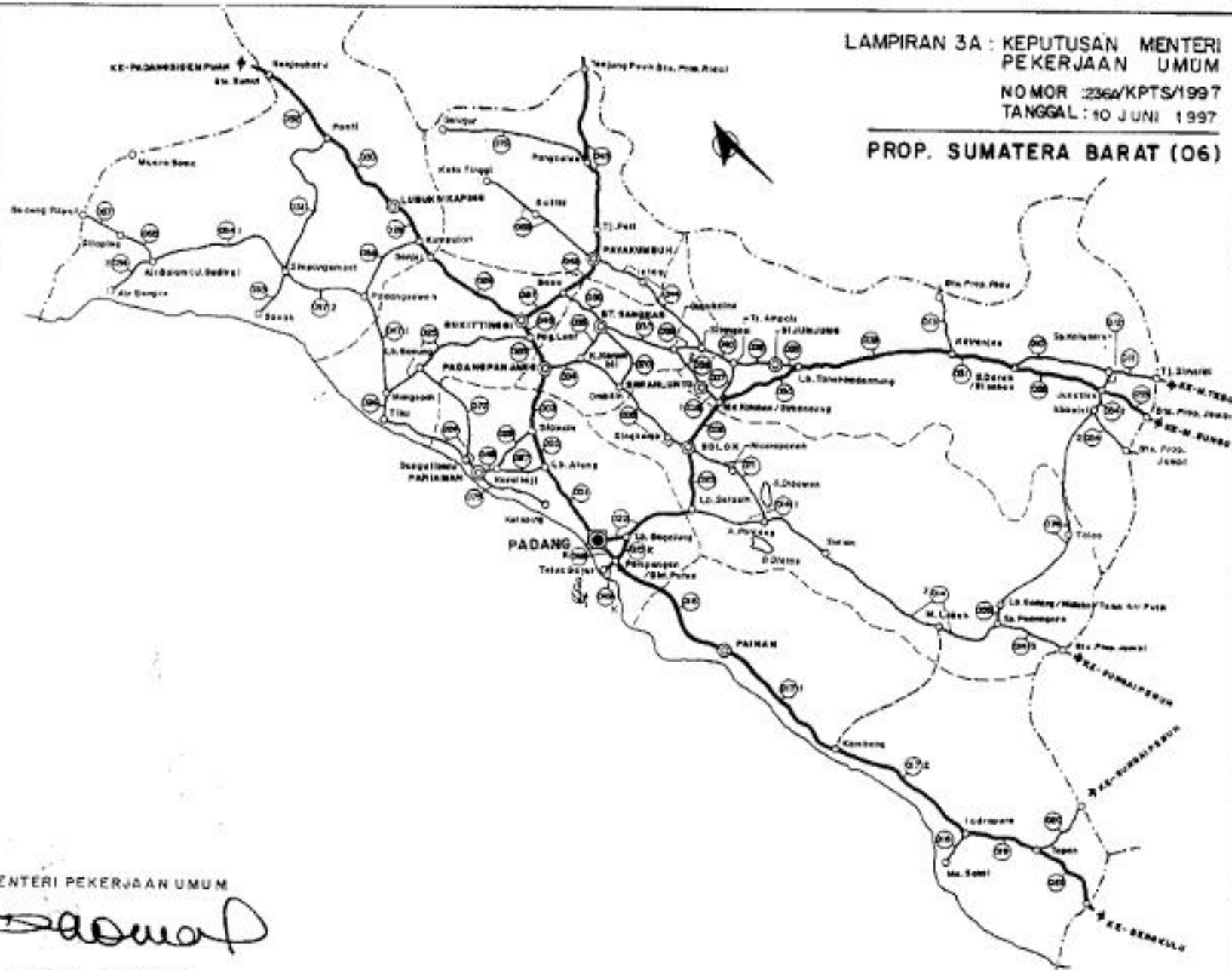
MENTERI PEKERJAAN UMUM

RADINAL MOOCHTAR



KETERANGAN

- BATAS PROPINSI
- BATAS KABUPATEN
- IBUKOTA PROPINSI
- IBUKOTA KABUPATEN
- KOTA M A D I A
- KOTA-KOTA LAIN
- ===== JALAN NASIONAL
- JALAN PROPINSI
- JALAN RUMAH SAKIT
- JALAN RUMAH SAKIT
- JALAN RUMAH SAKIT



LAMPIRAN 3A : KEPUTUSAN MENTERI
PEKERJAAN UMUM

NOMOR : 2364/KPTS/1997

TANGGAL : 10 JUNI 1997

PROP. SUMATERA BARAT (06)

MENTERI PEKERJAAN UMUM

Radinal Mochtar

RADINAL MOCHTAR

SKALA :



LAMPIRAN 3B : KEPUTUSAN MENTERI PEKERJAAN UMUM
 NOMOR : 236A/KPTS/1997
 TANGGAL : 10 JUNI 1997
 PROPINSI : SUMATERA BARAT (06)

J A L A N N A S I O N A L			
NOMOR RUAS		NAMA RUAS	PANJANG (KM)
001		PADANG - LUBUK ALUNG	15.72
001	K1	JLN. ARAU (PADANG)	1.80
001	K2	JLN. PANGERAN DIPONEGORO (PADANG)	0.61
001	K3	JLN. PEMUDA (PADANG)	0.60
001	K4	JLN. VETERAN (PADANG)	1.36
001	K5	JLN. IR. DJUANDA (PADANG)	0.90
001	K6	JLN. S. PARMAN (PADANG)	2.10
001	K7	JLN. PROF. DR. HAMKA (PADANG)	4.32
001	K8	JLN. ADINEGORO (PADANG)	7.45
002		LUBUK ALUNG - SECINCIN	15.09
003		SICINCIN - PADANG PANJANG	18.83
003	K	SICINCIN - PADANG PANJANG	5.06
006		SOLOK - MUARA KALABAN	24.01
006	K	SOLOK - MUARA KALABAN	2.48
009		TANAH BADANTUNG - KILIRANJAU	50.49
015	K	LUBUK BEGALUNG - BUKIT PUTUS	3.68
016		BUKIT PUTUS - PAINAN	47.09
016	K	BUKIT PUTUS - PAINAN	21.76
017	1	PAINAN - KAMBANG	52.22
017	2	KAMBANG - INDRAPURA	55.12
019		INDRAPURA - TAPAN	23.40
021		TAPAN - BTS. BENGKULU	38.15
022		PADANG - LUBUK SELASIH	10.15
022	K1	JLN. BAGINDO AZIS CHAN - JLN. AGUS SALIM	1.98
022	K2	SIMP. HARU - BTS. KOTA PADANG	22.92
023		LUBUK SELASIH - SOLOK	23.96
023	K	LUBUK SELASIH - SOLOK	1.88

LAMPIRAN 3B : KEPUTUSAN MENTERI PEKERJAAN UMUM
 NOMOR : 236A/KPTS/1997
 TANGGAL : 10 JUNI 1997
 PROPINSI : SUMATERA BARAT (06)

J A L A N N A S I O N A L			
NOMOR RUAS		NAMA RUAS	PANJANG (KM)
026		PADANG PANJANG - PADANG LUAR	12.28
026	K	PADANG PANJANG - PADANG LUAR	1.72
029		BUKIT TINGGI - LUBUK SIKAPING	73.75
029	K	BUKIT TINGGI - LUBUK SIKAPING	2.55
030		LUBUK SIKAPING - PANTI	30.21
032		PANTI - BTS. SUMUT	37.66
041		BUKIT TINGGI - BASO	7.89
041	K	BUKIT TINGGI - BASO	3.04
042		BASO - PAYAKUMBUH	15.52
042	K	BASO - PAYAKUMBUH	6.94
043		PAYAKUMBUH - BTS. RIAU	84.40
043	K	PAYAKUMBUH - BTS. RIAU	5.37
045		PADANG LUAR - BUKIT TINGGI	2.48
045	K	PADANG LUAR - BUKIT TINGGI	2.33
048	K	PADANG - BUKIT PUTUS	5.32
049	K	JLN. BUKIT PUTUS - TELUK BAYUR	1.60
050		MUARA KALABAN - TANAH BADANTUNG	25.69
051		KILIRANJAU - SEI DAREH	20.79
052		SEI DAREH - JUNCTION	31.68
053		JUNCTION - BTS. JAMBI	12.62
057	K	JLN. JHONI ANWAR	1.91
058	K	JLN. P.KEMERDEKAAN - JLN. GAJAH MADA	4.97
059	K	PADANG PANJANG BYPASS	1.87
060	K	SOLOK BYPASS	3.08
061	K	BUKIT TINGGI BYPASS II	4.87
062	K	PAYAKUMBUH BYPASS	7.11

LAMPIRAN 3B : KEPUTUSAN MENTERI PEKERJAAN UMUM
NOMOR : 236A/KPTS/1997
TANGGAL : 10 JUNI 1997
PROPINSI : SUMATERA BARAT (06)

JALAN NASIONAL				
NOMOR RUAS		NAMA RUAS	PANJANG (KM)	
063	K	BUKIT TINGGI BYPASS I	6.81	
064	K	PADANG BYPASS	4.39	
TOTAL SUMATERA BARAT			871.95	

Cd byatuk-mocpe/wilbar/1.vkt



MENTERI PEKERJAAN UMUM

20/9/97 RADINAL MOOCHTAR

LAMPIRAN 5B : KEPUTUSAN MENTERI PEKERJAAN UMUM

NOMOR : 236A/KPTS/1997

TANGGAL : 10 JUNI 1997

PROPINSI : J A M B I (11)

J A L A N N A S I O N A L			
NOMOR RUAS		NAMA RUAS	PANJANG (KM)
001		JAMBI - PAL SEPULUH	5.37
001	K1	JLN. GATOT SUBROTO (JAMBI)	1.03
001	K2	JLN. JENDERAL SUDIRMAN (JAMBI)	1.22
001	K3	JLN. ABDUL RAHMAN. S (JAMBI)	2.14
002	1	JAMBI - BATAS KODYA	5.94
002	1K	JAMBI - BATAS KODYA	7.73
002	2	BTS. KODYA (MANDALA) - MUARA BULIAN	51.20
003		PALSEPULUH - TEMPINO	17.24
005		MUARA BULIAN - MUARA TEMBESI	16.09
006	1	MUARA TEMBESI - BTS. BUTE	55.72
006	2	BTS. BUTE - SEI BENGKAL	16.32
006	3	SEI BENGKAL - MUARA TEBO	54.16
008		MUARA TEBO - MUARA BUNGO	45.80
010	1	MUARA BUNGO - BTS. SARKO	41.82
010	2	BTS.SARKO - BANGKO	39.93
011	1	MUARA TEMBESI - BTS. SARKO	38.38
011	2	BTS. SARKO - PAUH	40.39
011	3	PAUH - SAROLANGUN	25.50
012	1	SAROLANGUN - PEMENANG	33.66
012	2	PEMENANG - BANGKO	42.08
013		SAROLANGUN - BTS.SUMSEL	30.70
021	1	MENDALO DARAT - SP.TUAN	34.89
021	2	SP.TUAN - BTS.TANJAB	37.03
021	3	BTS.TANJAB - MERLUNG	38.35

LAMPIRAN 5B : KEPUTUSAN MENTERI PEKERJAAN UMUM
 NOMOR : 236A/KPTS/1997
 TANGGAL : 10 JUNI 1997
 PROPINSI : JAMBI (11)

NOMOR RUAS		JALAN NASIONAL NAMA RUAS	PANJANG (KM)
022	1	JAMBI - TALANG DUKU	9.38
023		TEMPINO - BTS.SUMSEL	16.22
026		BTS.SUMBAR - MUARA BUNGO	58.40
028		MERLUNG - BTS.RIAU	63.09
032	K1	JAMBI - SP.PAL MERAH	5.81
032	K2	SP.PAL MERAH - SP.KENALI ATAS	9.30
032	K3	SP.KENALI ATAS - SP.RIMBO	8.40
TOTAL JAMBI			853.27

C:\Bjaya\krc-proposi\bar2.xls

MENTERI PEKERJAAN UMUM

 RADINAL MOOCHTAR

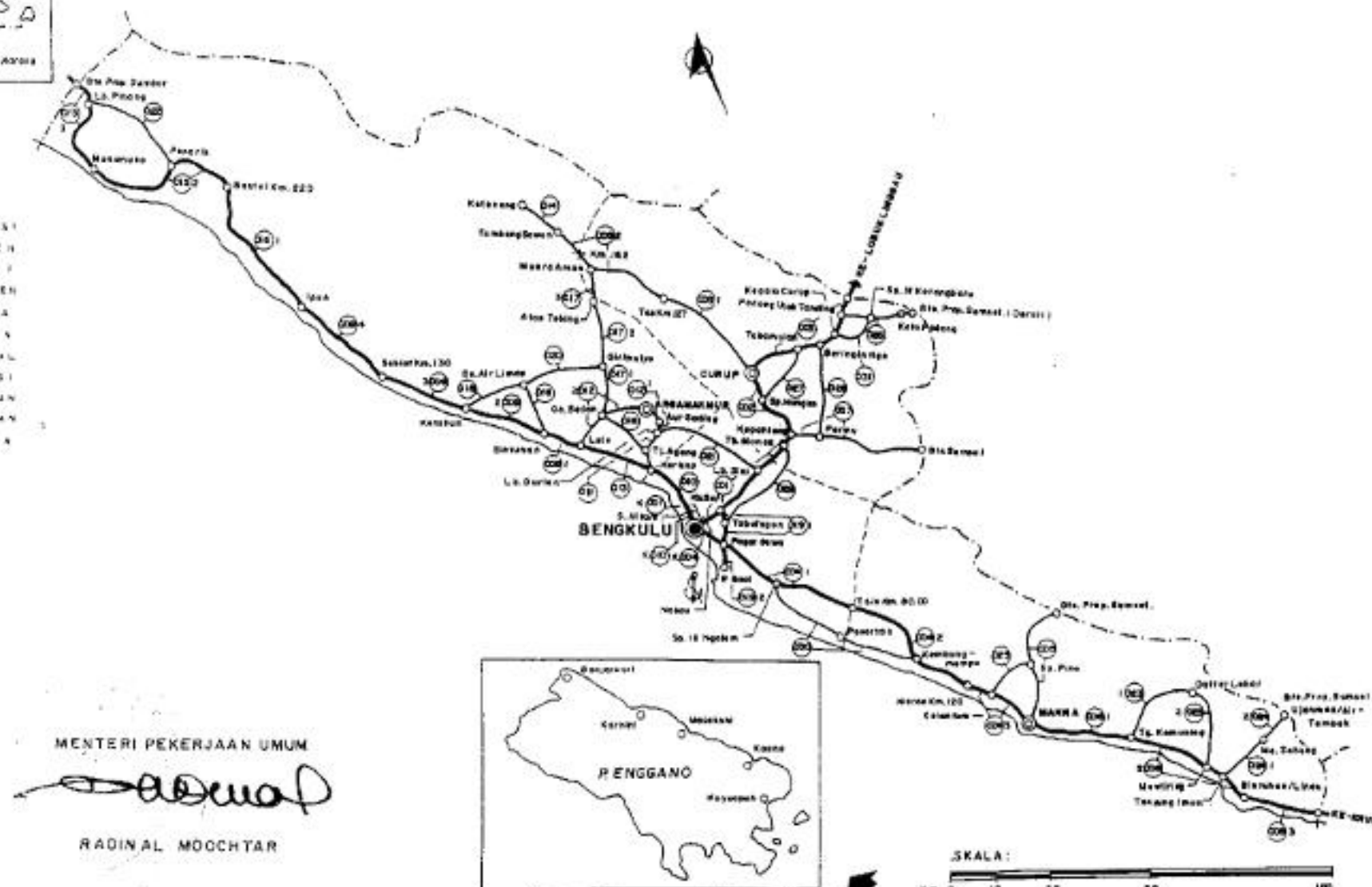
LAMPIRAN 6A : KEPUTUSAN MENTERI
PEKERJAAN UMUM
NOMOR : 2364/KPTS/1997
TANGGAL : 10 JUNI 1997

PROPINSI: BENGKULU (13)



KETERANGAN :

- BATAS PROPINSI
- BATAS KABUPATEN
- KOTA PROPINSI
- KOTA KABUPATEN
- KOTA MADYA
- KOTA KOTA LAIN
- JALAN NASIONAL
- JALAN PROPINSI
- JALAN KANTON
- JALAN RUMAH KOTA
- JALAN RUMAH KOTA LAIN
- JALAN RUMAH KOTA LAIN



MENTERI PEKERJAAN UMUM

Radinal Mochtar

RADINAL MOCHTAR



SKALA :



LAMPIRAN 6B : KEPUTUSAN MENTERI PEKERJAAN UMUM
 NOMOR : 236A/KPTS/1997
 TANGGAL : 10 JUNI 1997
 PROPINSI : BENGKULU (13)

J A L A N N A S I O N A L			
NOMOR RUAS		N A M A R U A S	PANJANG (K M)
001	K	BENGKULU - NAKAU	10.16
001		NAKAU - KEPAHYANG	51.16
002		KEPAHYANG - CURUP	26.87
003		CURUP - BATAS SUMSEL	47.70
004	K	BENGKULU - BETUNGAN	16.27
004	1	BETUNGAN - TAIS	44.90
004	2	TAIS - MARAS	58.06
004	3	MARAS - MANNA	24.38
006	1	MANNA - TANJUNG KEMUNING	42.11
006	2	TANJUNG KEMUNING - LINAU	43.90
006	3	LINAU - BATAS LAMPUNG	26.71
009	1	LAIS - BINTUNAN	11.53
009	2	BINTUNAN - KETAHUN	27.40
009	3	KETAHUN - SEBLAT	43.71
009	4	SEBLAT - IPUH	41.61
010	K	BENGKULU - S.HITAM	5.06
010		S.HITAM - KERKAP	21.95
013		KERKAP - LAIS	21.19
015	1	IPUH - BANTAL	48.43
015	2	BANTAL - MUKOMUKO	53.64
015	3	MUKOMUKO - BATAS SUMBAR	33.76
019	1	KB.SARI - PG.DEWA	22.53
019	2	PG.DEWA - PULAU BAAI	15.76

LAMPIRAN 6B : KEPUTUSAN MENTERI PEKERJAAN UMUM
NOMOR : 236A/KPTS/1997
TANGGAL : 10 JUNI 1997
PROPINSI : BENGKULU (13)

J A L A N N A S I O N A L			
NOMOR RUAS		NAMA RUAS	PANJANG (KM)
900	K	JL.D.DENDAM - JL.CITANDUY	11.64
		TOTAL BENGKULU	750.43

C:\bjrak\mcp\pda\bar1sk1



MENTERI PEKERJAAN UMUM

RADINAL MOOCHTAR

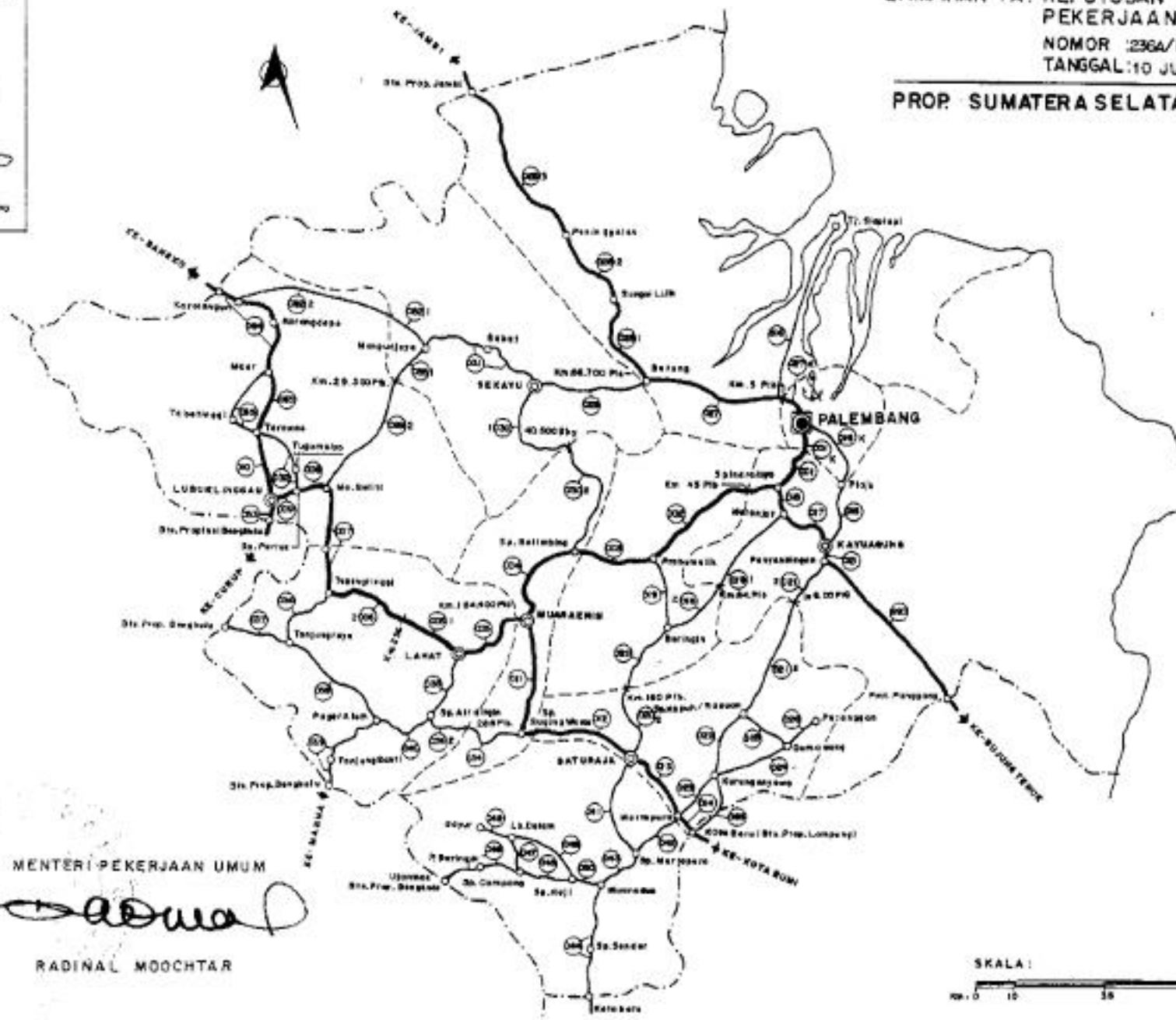


LAMPIRAN 7A: KEPUTUSAN MENTERI
PEKERJAAN UMUM
NOMOR : 2364/KPTS/1997
TANGGAL: 10 JUNI 1997

PROP. SUMATERA SELATAN (15)

KEPERANGAN

- BATAS PROPINSI
- BATAS KABUPATEN
- BUNDA KAPASITASI
- KOTA KAPASITASI
- KOTA MADYA
- KOTA-KOTA LAIN
- JALAN NASIONAL
- JALAN PROPINSI
- JOMOR RUTAKALAN
- NO. SUB RUAS JALAN
- PELANGGARAN



MENTERI PEKERJAAN UMUM

Radinal Mochtar

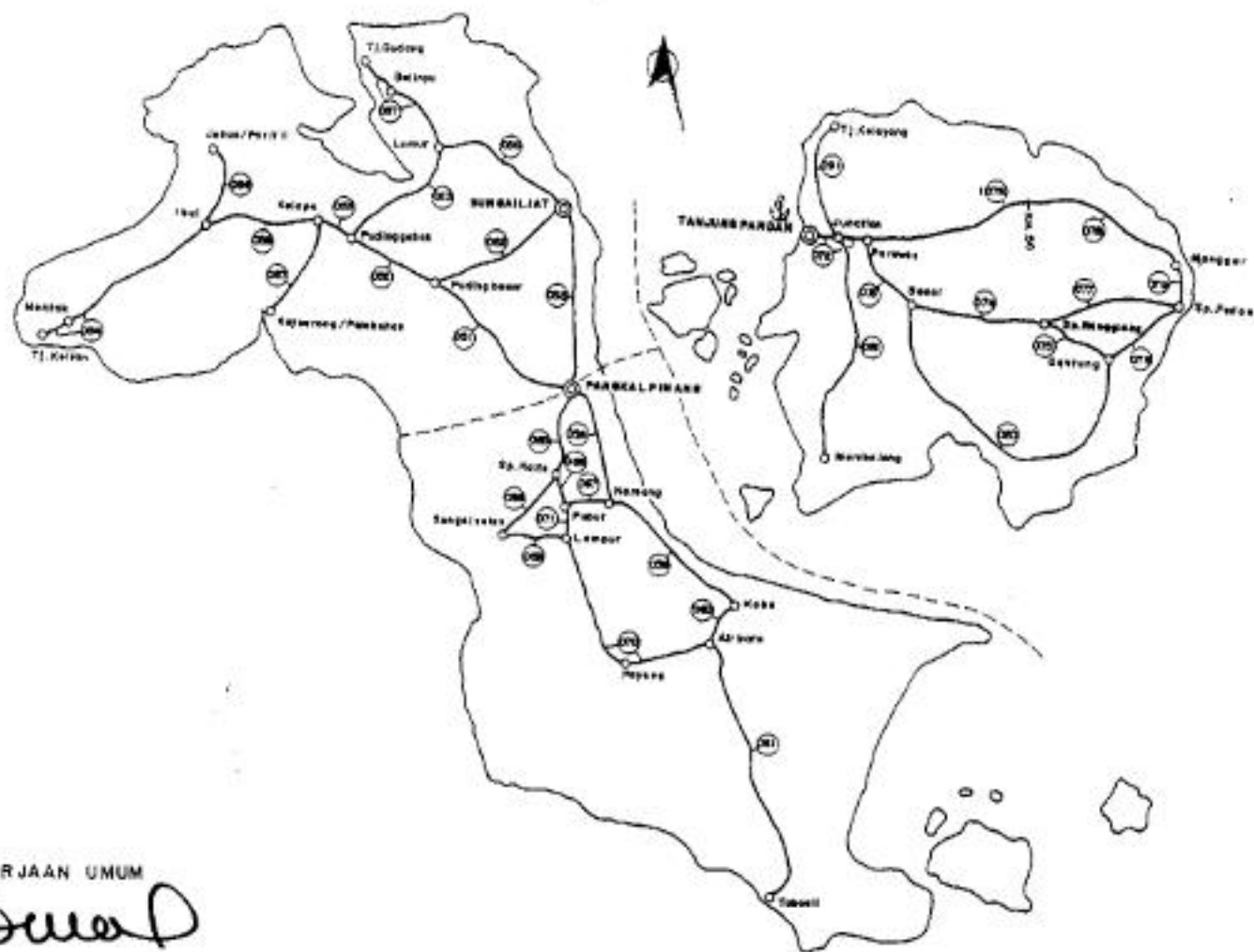
RADINAL MOCHTAR

SKALA:





LAMPIRAN 7A : KEPUTUSAN MENTERI
PEKERJAAN UMUM



MENTERI PEKERJAAN UMUM

SKALA:


LAMPIRAN 7B : KEPUTUSAN MENTERI PEKERJAAN UMUM
 NOMOR : 236A/KPTS/1997
 TANGGAL : 10 JUNI 1997
 PROPINSI : SUMATERA SELATAN (15)

J A L A N N A S I O N A L			
NOMOR RUAS		NAMA RUAS	PANJANG (KM)
001	K	PALEMBANG - BTS.KOTA (ARAH INDRALAYA)	13.06
001		PALEMBANG - SIMPANG INDRALAYA	15.43
002		SP.INDRALAYA - PRABUMULIH	58.57
003		PRABUMULIH - BELIMBING	35.58
004		BELIMBING - MUARA ENIM	43.63
005	1	MUARA ENIM - LAHAT	41.16
006		LAHAT - KM.256	31.27
006		KM 256 - TB.TINGGI	37.81
007		TEBINGTINGGI - MUARA BELITI	47.27
008		MUARA BELITI - SIMPANG PERIUK	12.31
009		SP.PERIUK - LUBUK LINGGAU	8.41
010		LUBUK LINGGAU - TERAWAS	25.61
011		MUARA ENIM - SIMPANG SUGIH WARAS	53.65
012		SIMPANG SUGIH WARAS - BATURAJA	59.63
013		BATURAJA - MARTAPURA	35.86
014		MARTAPURA - BATAS LAMPUNG	7.25
015		SP.INDRALAYA - MERANJAT	12.36
017		MERANJAT - KAYU AGUNG	22.95
021		KAYU AGUNG - SP.PENYANDINGAN	14.28
027		K1 JL. DENI EFENDI (PALEMBANG)	0.45
027		K2 JL. PROKLAMASI KEMERDEKAAN (PALEMBANG)	1.30
027		K3 JL. VETERAN (PALEMBANG)	1.80
027		K4 JL. JENDERAL SUDIRMAN (PALEMBANG)	5.60
027		K5 JL. KOLONEL H. BURLIAN (PALEMBANG)	7.32
027	1	PALEMBANG - BETUNG	56.56
028		BETUNG - SEI LILIN	43.42
028		2 SEI LILIN - PENINGGALAN	34.05

LAMPIRAN 7B : KEPUTUSAN MENTERI PEKERJAAN UMUM
 NOMOR : 236A/KPTS/1997
 TANGGAL : 10 JUNI 1997
 PROPINSI : SUMATERA SELATAN (15)

J A L A N N A S I O N A L			
NOMOR RUAS		NAMA RUAS	PANJANG (KM)
028	3	PENINGGALAN - BTS.JAMBI	89.39
033		LUBUK LINGGAU - BTS.BENGKULU	7.09
083		TERAWAS - MAUR	33.63
084		MAUR - BTS.JAMBI	36.67
090		SP. PENYANDINGAN - PEMATANG PANGGANG	86.95
305	1	MUARA ENIM - LAHAT	2.34
305	2	DALAM KOTA LAHAT	12.31
312	K	SP. SUGIHWARAS - BATURAJA	4.16
313		BATURAJA - MARTAPURA	5.60
807		JL. KE AIRPORT	2.23
TOTAL SUMATERA SELATAN			1,006.95

D:\ppl\korapp\A\B\72\okt



MENTERI PEKERJAAN UMUM

RADINAL MOOCHTAR

LAMPIRAN 8B : KEPUTUSAN MENTERI PEKERJAAN UMUM
 NOMOR : 236A/KPTS/1997
 TANGGAL : 10 JUNI 1997
 PROPINSI : LAMPUNG (17)

J A L A N N A S I O N A L			
NOMOR RUAS		NAMA RUAS	PANJANG (KM)
001	1K	TANJUNGKARANG - SP.TANJUNGKARANG	7.85
001	2	SP.TJ. KARANG - TEGINENENG	20.85
002		TEGINENENG - GUNUNG SUGIH	27.42
003		GUNUNG SUGIH - TERBANGGI BESAR	12.54
004		TERBANGGI BESAR - KOTABUMI	43.12
005		KOTABUMI - BUKIT KEMUNING	44.36
006		BUKIT KEMUNING - SP. EMPAT	43.60
007		SP. EMPAT - BTS. SUMSEL	39.80
009	2	SP. GUNUNG KEMALA - KRUI	4.20
013	1	TERBANGGI BESAR - BUJUNG TENUK	49.21
015		TEGINENENG - METRO	20.40
019		SUKADANA - LABUHAN MARINGGAI	52.89
021	K	SP.PUGUNG - SP.TANJUNGKARANG (JLN. SUKARNO HATTA)	15.90
022	1K	SP. PUGUNG - SP. TIGA	2.60
022	2K	SP.TIGA - SUKAMAJU	12.10
022	3	SUKAMAJU - SP.KALIANDA	37.70
023		BERNUNG - GEDONGTATAAN	9.45
023	K	TANJUNG KARANG - BERNUNG	12.20
024		GEDONGTATAAN - RANTAU TIJANG	30.80
026	1	RANTAU TIJANG - KOTA AGUNG	42.85
026	2	KOTA AGUNG - WONOSOBO	10.10
026	3	WONOSOBO - SANGGI	11.85
053		KRUI - BIHA	26.18
054		SP.KALIANDA - BAKAUHENI	30.40
059	1K	TELUK BETUNG - TANJUNG KARANG (JL. MALAHAYATI)	4.60
059	2K	TELUK BETUNG - SP. TIGA (JLN. YOS SUDARSO)	8.20

LAMPIRAN 8B : KEPUTUSAN MENTERI PEKERJAAN UMUM
NOMOR : 236A/KPTS/1997
TANGGAL : 10 JUNI 1997
PROPINSI : LAMPUNG (17)

J A L A N N A S I O N A L			
NOMOR RUAS		NAMA RUAS	PANJANG (KM)
060	K	SP.PELABUHAN PANJANG - KM.10	2.40
061	1	SP.GUNUNG KEMALA - PUGUNG TAMPAK	42.00
061	2	PUGUNG TAMPAK - BTS. BENGKULU	36.00
062	1	BUJUNG TENUK - SP. PEMATANG	61.59
062	2	SP. PEMATANG - PEMATANG PANGGANG	20.30
068		BAKAUHENI - KETAPANG	33.55
069		KETAPANG - LABUHAN MARINGGAI	30.10
092		KELAPA TUJUH - SP. KOTABUMI	4.15
TOTAL LAMPUNG			851.26

C:\d\g\sk\accept\whtar2.wht

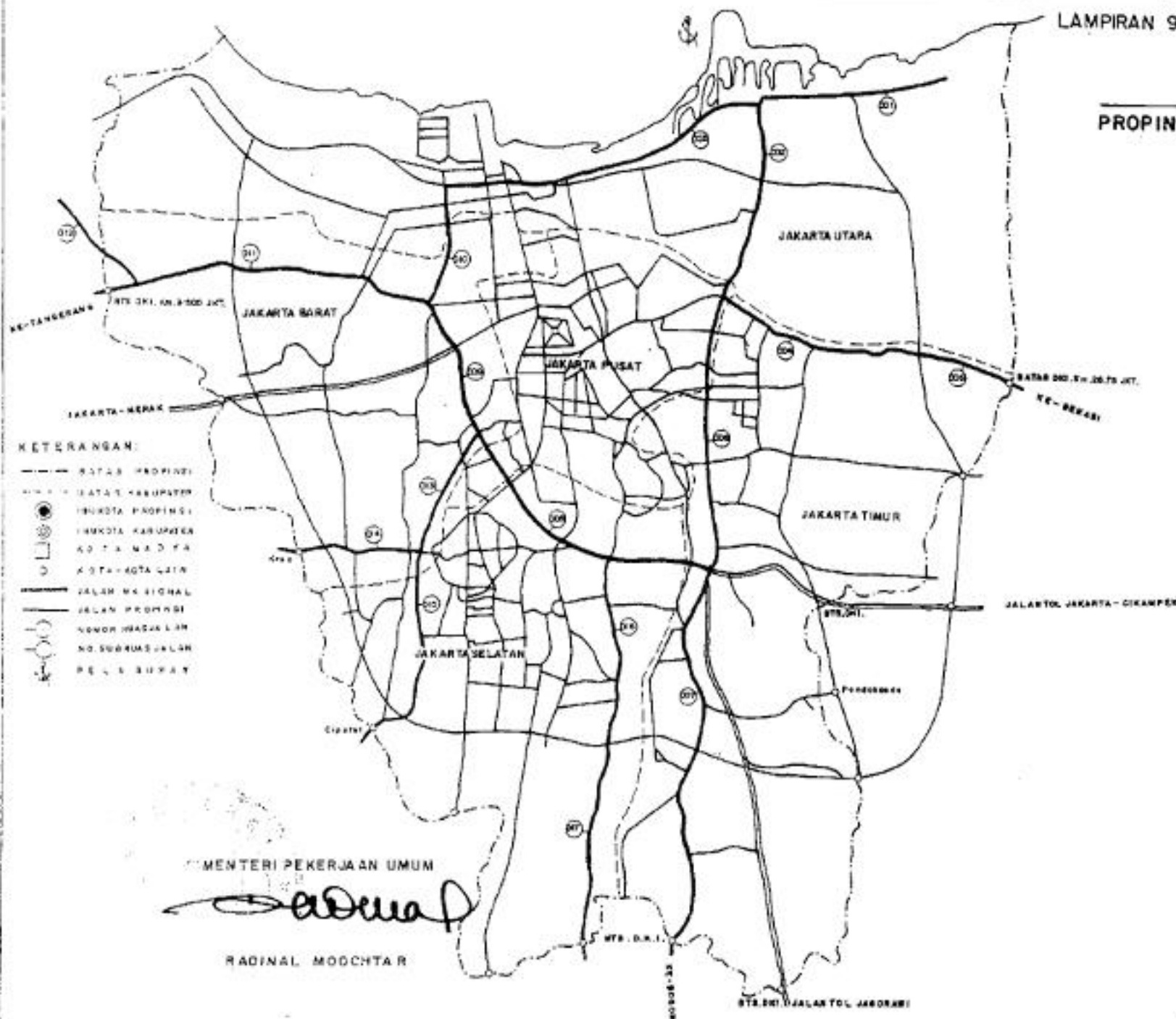
MENTERI PEKERJAAN UMUM



RADINAL MOOCHTAR

LAMPIRAN 9A KEPUTUSAN MENTERI
PEKERJAAN UMUM
NOMOR : 236A / KPTS / 1997
TANGGAL : 10 JUNI 1997

PROPINSI: DKI. JAKARTA (20)



LAMPIRAN 9B : KEPUTUSAN MENTERI PEKERJAAN UMUM
 NOMOR : 236A/KPTS/1997
 TANGGAL : 10 JUNI 1997
 PROPINSI : DKI JAYA (20)

J A L A N N A S I O N A L			
NOMOR RUAS		NAMA RUAS	PANJANG (KM)
001	K1	JL. RAYA PELABUHAN	0.65
001	K2	JL. JAMPEA	1.03
001	K3	JL. CILINCING RAYA	1.73
002	K1	JL. SULAWESI	0.42
002	K2	JL. LAKS. YOS SUDARSO	7.18
003	K1	JL. ENGGANO	1.05
003	K2	JL. TAMAN STATION PRIOK	0.51
003	K3	JL. LAKS MARTADINATA	10.26
003	K4	JL. KP. BANDAN	0.33
003	K5	JL. LODAN	1.25
003	K6	JL. KRAPU	0.15
003	K7	JL. PAKIN	0.55
003	K8	JL. GEDONG PANJANG	0.35
003	K9	JL. PLUIT SELATAN RAYA	1.00
004	K1	JL. PERINTIS KEMERDEKAAN	6.48
004	K2	JL. BEKASI RAYA	5.46
005	K	JL. BEKASI RAYA	6.00
006	K1	JL. JEND.A YANI	5.42
006	K2	JL. D.I. PANJAITAN	6.31
007	K1	JL. MAYJEN SUTOYO	2.11
007	K2	JL. BOGOR RAYA	12.23
008	K1	JL. M.T HARYONO	2.79
008	K2	JL. GATOT SUBROTO	7.07
009	K	JL. S. PARMAN	4.20
010	K1	JL. JEMBATAN TIGA	1.14
010	K2	JL. JEMBATAN DUA	0.64
010	K3	JL. LATUMETEN	2.88

LAMPIRAN 9B : KEPUTUSAN MENTERI PEKERJAAN UMUM
 NOMOR : 236 A/KPTS/1997
 TANGGAL : 10 JUNI 1997
 PROPINSI : DKI JAYA (20)

JALAN NASIONAL			
NOMOR RUAS		NAMA RUAS	PANJANG (KM)
011	K	JL. DAAN MOGOT	16.86
012	K	JL. AKSES CENGKARENG	5.00
013	K	JL. PEJOMPONGAN - KEBAYORAN LAMA	4.00
014	K	JL. CILEDUG RAYA	4.50
015	K1	JL. ARTERI KEBAYORAN LAMA	3.29
015	K2	JL. METRO PONDOK INDAH	2.94
015	K3	JL. PASAR JUM'AT	1.10
016	K1	JL. PASAR MINGGU RAYA	6.62
016	K2	JL. LENTENG AGUNG	2.00
016	K3	JL. RAWA BAMBU	2.00
017	K1	JL. PASAR MINGGU - DEPOK TIMUR	8.00
017	K2	JL. PASAR MINGGU - DEPOK BARAT	8.00
TOTAL DKI JAYA			153.50



MENTERI PEKERJAAN UMUM

RADINAL MOOCHTAR

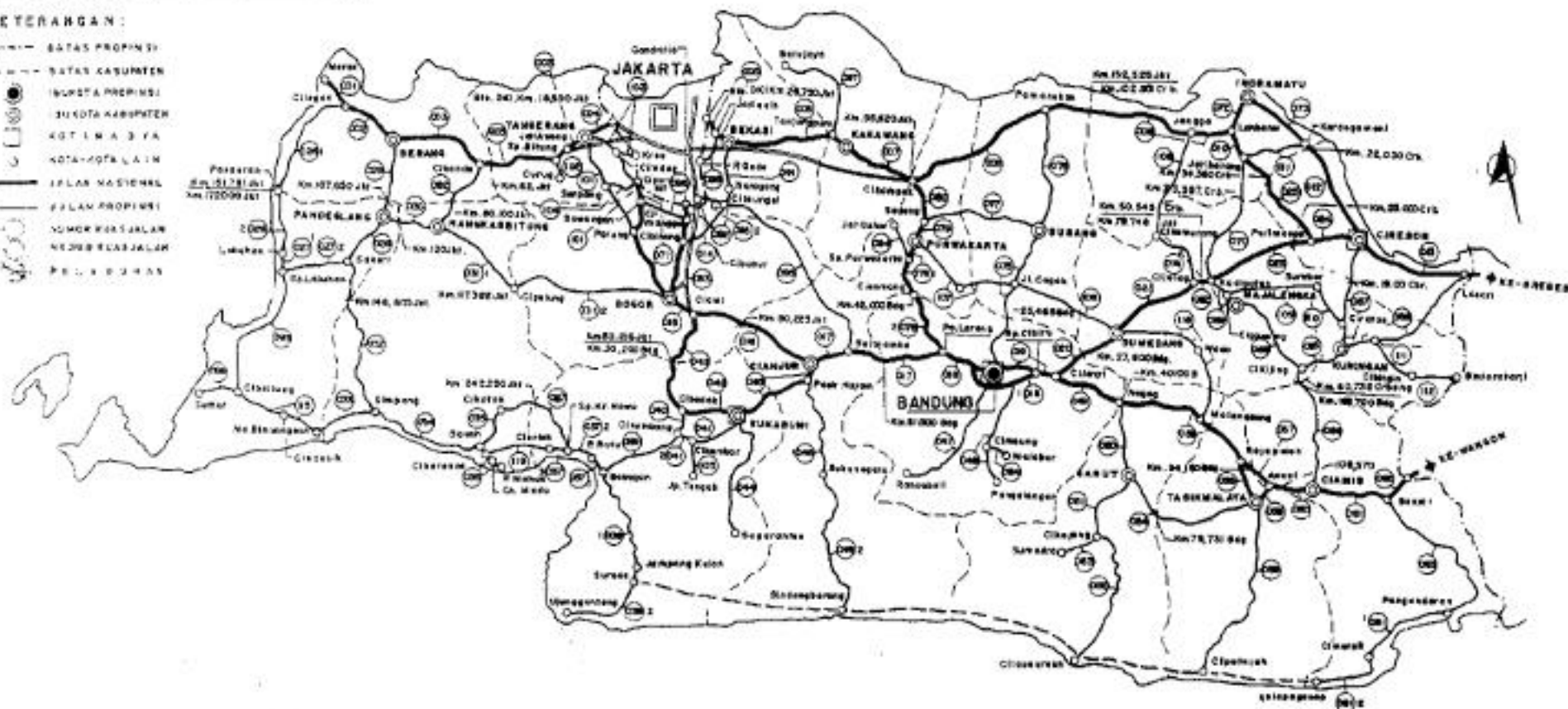


LAMPIRAN 10A : KEPUTUSAN MENTERI
PEKERJAAN UMUM
NOMOR : 2362/KPTS/1997
TANGGAL : 10 JUNI 1997

PROPINSI JAWA BARAT (22)

KETERANGAN :

- BATAS PROPINSI
- BATAS KABUPATEN
- IBUKOTA PROPINSI
- IBUKOTA KABUPATEN
- KOTAMADYA
- KOTA-KOTA LAIN
- JALAN NASIONAL
- JALAN PROPINSI
- JALAN KANTON
- JALAN KAWASAN
- JALAN KAWASAN



MENTERI PEKERJAAN UMUM

Radinal Mochtar

RADINAL MOCHTAR

SKALA



LAMPIRAN 10B : KEPUTUSAN MENTERI PEKERJAAN UMUM
 NOMOR : 236A/KPTS/1997
 TANGGAL : 10 JUNI 1997
 PROPINSI : JAWA BARAT (22)

J A L A N N A S I O N A L			
NOMOR RUAS		N A M A R U A S	PANJANG (KM)
001		CILEGON - M E R A K	12.50
002		S E R A N G - C I L E G O N	17.95
003		T A N G E R A N G - S E R A N G	66.26
004		B T S . D K I - T A N G E R A N G	7.00
005		B T S . D K I - B E K A S I	6.34
006		B E K A S I - K E R A W A N G	40.58
007		K A R A W A N G - C I K A M P E K	21.39
008		C I K A M P E K - P A M A N U K A N	45.56
009		P A M A N U K A N - L O H B E N E R	55.63
010		J A T I B A R A N G - L O H B E N E R	10.49
012		C I R E B O N - K A R A N G A M P E L	28.66
012	K1	JL.YOS SUDARSO (CIREBON)	0.95
012	K2	JL.SISINGAMANGARAJA (CIREBON)	0.80
012	K3	JL.SAMADIKUN (CIREBON)	1.34
012	K4	JL. DIPONEGORO (CIREBON)	0.52
012	K5	JL. PILANG RAYA (CIREBON)	2.64
013		C I R E B O N - L O S A R I	28.42
013	K1	JL.KASUNEAN (CIREBON)	0.69
013	K2	JL.KALIJAGA (CIREBON)	2.56
014		G A N D A R I A - B O G O R	26.63
014	K1	JL.PAJAJARAN (BOGOR)	6.39
014	K2	JL.SILIWANGI (BOGOR)	0.83
014	K3	JL. AKSES TOLL JAGORAWI (BOGOR)	1.04
014	K4	JL.SURYA KENCANA (BOGOR)	1.85
015		B O G O R - C I A W I	5.25
016		C I A W I - P U N C A K - C I A N J U R	48.93
017		P A D A L A R A N G - C I A N J U R	44.54
018		B A N D U N G - P A D A L A R A N G	13.97


LAMPIRAN 10B : KEPUTUSAN MENTERI PEKERJAAN UMUM
 NOMOR : 236A/KPTS/1997
 TANGGAL : 10 JUNI 1997
 PROPINSI : JAWA BARAT (22)

J A L A N N A S I O N A L			
NOMOR RUAS		N A M A R U A S	PANJANG (KM)
018	K1	JL. SUKARNO - HATTA (BANDUNG)	18.46
018	K2	JL. NURTANIO (BANDUNG)	1.30
018	K3	JL. SUDIRMAN (BANDUNG)	0.30
018	K4	JL. CIBEUREUM (BANDUNG)	1.40
019		BANDUNG - CILEUNYI	12.27
019	K1	JL. JEND. SUDIRMAN	3.77
019	K2	JL. JEND. ACHMAD YANI (BANDUNG)	5.40
019	K3	JL. ASIA AFRIKA BARAT (BANDUNG)	0.76
019	K4	JL. ASIA AFRIKA TIMUR (BANDUNG)	0.75
020		CILEUNYI - SUMEDANG	26.52
021		SUMEDANG - CIJELAG	29.54
022		CIJELAG - KADIPATEN	4.75
023		PALIMANAN - KADIPATEN	33.86
024		CIREBON - PALIMANAN	11.51
024	K1	JL. TUPAREV (CIREBON)	2.16
024	K2	JL. KARTINI (CIREBON)	1.18
024	K3	JL. VETERAN (CIREBON)	0.52
024	K4	BY PASS CIREBON	8.21
024	K5	JL. PILANG (CIREBON)	2.66
024	K6	JL. SLAMET RIYADI (CIREBON)	0.45
024	K7	JL. SILIWANGI (CIREBON)	0.19
025		PALIMANAN - JATIBARANG	31.77
042		SUKABUMI - CIBADAK	15.22
042	K1	JL. SUDIRMAN (SUKABUMI)	1.29
042	K2	JL. ACHMAD YANI (SUKABUMI)	1.57
043		CIBADAK - CIAWI	33.18
045		SUKABUMI - CIANJUR	27.13
049		CILEUNYI - NAGREG	21.85

LAMPIRAN 10B : KEPUTUSAN MENTERI PEKERJAAN UMUM
 NOMOR : 236A/KPTS/1997
 TANGGAL : 10 JUNI 1997
 PROPINSI : JAWA BARAT (22)

J A L A N N A S I O N A L			
NOMOR RUAS		N A M A R U A S	PANJANG (KM)
055		RAJAPOLAH - TASIKMALAYA	12.71
056		NAGREG - RAJAPOLAH	52.74
057		RAJAPOLAH - ANCOL	13.42
058		TASIKMALAYA - ANCOL	3.94
060		ANCOL - CIAMIS	12.44
061		CIAMIS - BANJAR	24.69
062		BANJAR - BTS.JATENG	6.08
071		CIPUTAT - BOGOR	36.42
071	K1	JL. OTISTA (BOGOR)	0.66
071	K2	JL. IR.H.JUANDA (BOGOR)	1.75
071	K3	JL. KAPT.MUSLIHAT (BOGOR)	0.60
071	K4	JL. MERDEKA (BOGOR)	1.43
071	K5	JL. DR. SEMERU (BOGOR)	2.44
072		INDRAMAYU - LOHBENER	8.75
073		KARANGAMPEL - INDRAMAYU	24.10
078	1	PURWAKARTA - CISOMANG	21.60
078	2	CISOMANG - PADALARANG	24.12
079		SADANG - PURWAKARTA	3.76
080		CIKAMPEK - SADANG	12.91
TOTAL JAWA BARAT			1,062.22

C:\b\y\sk-mec\pew\leng\3.xls



MENTERI PEKERJAAN UMUM

RADINAL MOOCHTAR

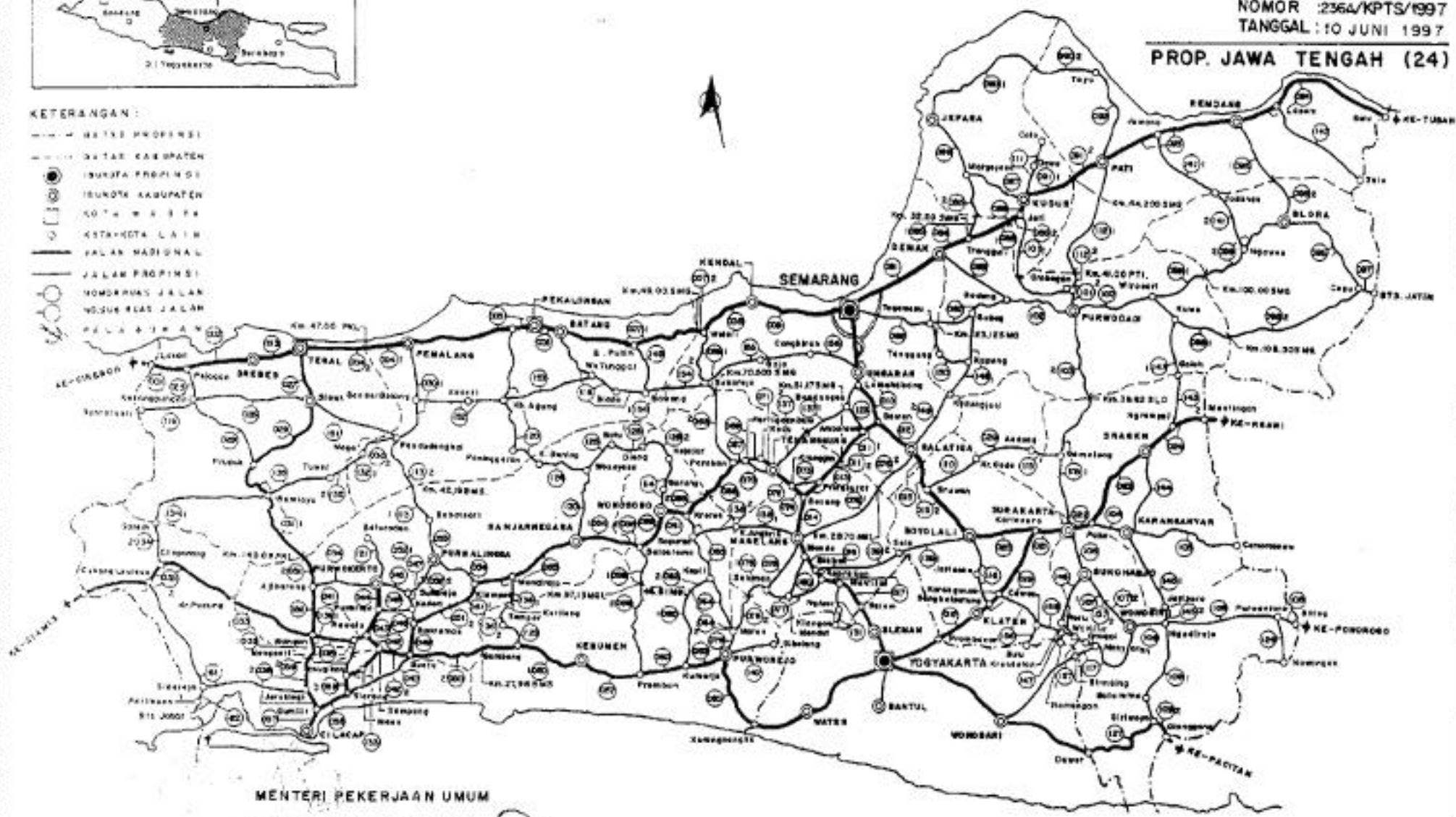


LAMPIRAN II A : KEPUTUSAN MENTERI
PEKERJAAN UMUM
NOMOR : 2364/KPTS/1997
TANGGAL : 10 JUNI 1997

PROP. JAWA TENGAH (24)

KETERANGAN :

- BATAS PROPINSI
- BATAS KABUPATEN
- IBUKOTA PROPINSI
- IBUKOTA KABUPATEN
- KOTA W A S I A
- KOTA-KOTA LAIN
- JALAN NASIONAL
- JALAN PROPINSI
- JALAN KANTON
- JALAN KAWASAN



MENTERI PEKERJAAN UMUM

Radinal Moochtar

RADINAL MOOCHTAR

SKALA:



LAMPIRAN 11B : KEPUTUSAN MENTERI PEKERJAAN UMUM
 NOMOR : 236A/KPTS/1997
 TANGGAL : 10 JUNI 1997
 PROPINSI : JAWA TENGAH (24)

J A L A N N A S I O N A L			
NOMOR RUAS		N A M A R U A S	PANJANG (KM)
001		PEJAGAN - LOSARI	9.13
002		BREBES - PEJAGAN	17.39
003		TEGAL - BREBES	8.87
003	K1	JLN. KOL. SUGIONO (TEGAL)	1.21
003	K2	JLN. MAYJEND. SUTOYO (TEGAL)	0.50
004	1	PEMALANG - TEGAL (PKL.TIMUR)	4.01
004	2	PEMALANG - TEGAL (PKL.BARAT)	22.99
004	K1	JLN. GAJAH MADA (TEGAL)	1.22
004	K2	JLN. MT. HARYONO (TEGAL)	0.48
004	K3	JLN. YOS SUDARSO (TEGAL)	1.30
004	K4	JLN. MERTOLOYO (TEGAL)	1.40
005		PEKALONGAN - PEMALANG	30.76
005	K1	JLN. GAJAH MADA (PEKALONGAN)	1.20
005	K2	JLN. HAYAM WURUK (PEKALONGAN)	0.84
005	K3	JLN. DOKTER CIPTO (PEKALONGAN)	0.55
005	K4	JLN. DOKTER WAHIDIN (PEKALONGAN)	1.25
006		PEKALONGAN - BATANG	5.03
006	K1	JLN. DOKTER SUTOMO (PEKALONGAN)	0.44
006	K2	JLN. DOKTER SETIABUDI (PEKALONGAN)	2.00
006	K3	JLN. JEND. SUDIRMAN (PEKALONGAN)	1.55
006	K4	JLN. KH. MAS MANSYUR (PEKALONGAN)	1.20
007	1	BATANG - WELERI (PKL.TIMUR)	42.50
007	2	WELERI - BATANG (SMG.BARAT)	2.82
007	3	JLN. TEMBUS PLELEN BARU	1.75
008	K	JLN. LINGKAR BODRI	0.78
008		KENDAL - WELERI	16.80

LAMPIRAN 11B : KEPUTUSAN MENTERI PEKERJAAN UMUM
 NOMOR : 236A/KPTS/1997
 TANGGAL : 10 JUNI 1997
 PROPINSI : JAWA TENGAH (24)

J A L A N N A S I O N A L			PANJANG (KM)
NOMOR RUAS		N A M A R U A S	
009		SEMARANG - KENDAL	11.30
009	K1	JLN. IMAM BONJOL (SEMARANG)	1.96
009	K2	JLN. INDRAPRASTA (SEMARANG)	1.70
009	K3	JLN. JENDRAL SUDIRMAN (SEMARANG)	2.50
009	K4	JLN. SILIWANGI (SEMARANG)	2.61
009	K5	JLN. WALISONGO (SEMARANG)	9.39
009	K6	JLN. MGR. SUGIYOPRAWOTO (SEMARANG)	0.90
009	K7	JLN. TUGU MUDA (SEMARANG)	0.72
009	K8	JLN. DR. SUTOMO (SEMARANG)	1.60
009	K9	JLN. S. PARMAN (SEMARANG)	2.40
009	KA	JLN. SULTAN AGUNG (SEMARANG)	2.00
010		SEMARANG - BAWEN	16.79
010	K1	JLN. WIDOHARJO (SEMARANG)	0.40
010	K2	JLN. DR. CIPTO (SEMARANG)	2.80
010	K3	JLN. KOMPOL MAKSUM (SEMARANG)	0.65
010	K4	JLN. MT. HARYONO (SEMARANG)	0.90
010	K5	JLN. DR. WAHIDIN (SEMARANG)	2.30
010	K6	JLN. TEUKU UMAR (SEMARANG)	1.20
010	K7	JLN. SETIA BUDHI (SEMARANG)	8.90
011	1	BAWEN - PRINGSURAT (SMB)	17.00
011	2	PRINGSURAT - BAWEN (KDT)	10.24
012		BAWEN - SALATIGA	9.68
012	K	JLN. DIPONEGORO (SALATIGA)	3.20
013		SECANG - PRINGSURAT	4.80
014		MAGELANG - SECANG	5.20

LAMPIRAN 11B : KEPUTUSAN MENTERI PEKERJAAN UMUM
 NOMOR : 236A/KPTS/1997
 TANGGAL : 10 JUNI 1997
 PROPINSI : JAWA TENGAH (24)

J A L A N N A S I O N A L			
NOMOR RUAS		N A M A R U A S	PANJANG (KM)
014	K1	JLN. AHMAD YANI (MAGELANG)	5.20
014	K2	JLN. ELO SURABAYAN (MAGELANG)	2.66
014	K3	CANGUK MERTOYUDAN (MAGELANG)	2.60
015	1	SALATIGA - BOYOLALI (SMG BARAT)	9.62
015	1K	JLN. JEND. SUDIRMAN (SALATIGA)	2.98
015	2	BOYOLALI - SALATIGA (SKA BARAT)	12.16
016		MAGELANG - KEPREKAN	8.35
016	K1	JLN. PEMUDA (MAGELANG)	0.80
016	K2	JLN. SUDIRMAN (MAGELANG)	2.20
017		KEPREKAN - BATAS YOGYA	12.30
018		KLATEN - PRAMBANAN	15.50
019		KARTASURA - KLATEN	22.20
020		KARTASURA - BOYOLALI	18.50
021		SURAKARTA - KARTASURA	5.70
021	K1	JLN. SLAMET RIYADI (SURAKARTA)	1.55
021	K2	JLN. A YANI (SURAKARTA)	4.90
021	K3	JLN. TENTARA PELAJAR (SURAKARTA)	0.90
021	K4	JLN. ADI SUCIPTO (SURAKARTA)	9.94
022		SURAKARTA - PALUR	1.40
022	K1	JLN. KALIBARU / JLN. SUTARTO (SURAKARTA)	1.30
022	K2	JLN. SUTAMI (SURAKARTA)	2.00
023		PALUR - SRAGEN	24.50
024		SRAGEN - MANTINGAN	17.07
027		T E G A L - S L A W I	11.50
027	K1	JLN. JEND. SUDIRMAN (TEGAL)	0.50
027	K2	JLN. AR HAKIM (TEGAL)	1.10
027	K3	JLN. SULTAN AGUNG (TEGAL)	0.78

LAMPIRAN 11B : KEPUTUSAN MENTERI PEKERJAAN UMUM
 NOMOR : 236A/KPTS/1997
 TANGGAL : 10 JUNI 1997
 PROPINSI : JAWA TENGAH (24)

J A L A N N A S I O N A L			
NOMOR RUAS		N A M A R U A S	PANJANG (KM)
029		SLAWI - PRUPUK	28.03
031	1	PRUPUK - AJIBARANG (PKL.BARAT)	35.21
031	2	PRUPUK (BMT) - AJIBARANG	10.30
032		AJIBARANG - WANGON	13.05
033	1	WANGON - BATAS JAWA BARAT (BMT)	21.63
033	2	WANGON (BMB) - BATAS JAWA BARAT	50.96
035		MANGANTI - WANGON	11.60
036	1	WANGON - GUMILIR (BMT)	4.90
036	2	WANGON (BMB) - GUMILIR	18.43
037		GUMILIR - CILACAP	4.40
038		SLARANG - GUMILIR	10.00
039	3	KESUGIHAN - SLARANG (BMB)	2.87
041		RAWALO - MENGANTI	2.45
042	1	RAWALO - SAMPANG	6.00
042	2	SAMPANG - BUNTU	6.99
043		PATIKRAJA - RAWALO	9.17
044		PATIKRAJA-PURWOKERTO	7.62
049		BANYUMAS - BUNTU	8.59
050	1	KEBUMEN - BUNTU (KEDU SELATAN)	30.53
050	2	BUNTU - KEBUMEN (BMT)	19.44
051	1	BANYUMAS - KLAMPOK (BMU)	8.25
051	2	BANYUMAS (BMT) - KLAMPOK	9.98
055		KLAMPOK - BANJARNEGARA	31.39
056	1	BANJARNEGARA - SELOKROMO (BMU)	16.71
056	2	BANJARNEGARA (KDU) - SELOKROMO	0.95
057		PREMBUN - KEBUMEN	16.80

LAMPIRAN 11B : KEPUTUSAN MENTERI PEKERJAAN UMUM
 NOMOR : 236A/KPTS/1997
 TANGGAL : 10 JUNI 1997
 PROPINSI : JAWA TENGAH (24)


J A L A N N A S I O N A L			
NOMOR RUAS		N A M A R U A S	PANJANG (KM)
059		WONOSOBO - SELOKROMO	12.00
060		KUTOARJO - PREMBUN	12.65
061		KRETEK - WONOSOBO	8.28
063		PURWOREJO - KUTOARJO	11.79
066	1	PARAKAN - KRETEK (KDT)	11.59
066	2	PARAKAN (KDU) - KRETEK	9.65
067		PERTIGAAN BULU - PARAKAN	1.14
069		KEDU - PERTIGAAN BULU	4.90
071		TEMANGGUNG - KEDU	6.05
072		KRANGGAN - TEMANGGUNG	5.65
074		SECANG - KRANGGAN	6.80
080		PURWOREJO - KARANGNONGKO	20.25
081		SEMARANG - DEMAK	18.24
081	K1	JLN. YOS SUDARSO (SEMARANG)	0.76
081	K2	JLN. ARTERI UTARA (SEMARANG)	6.63
081	K3	JLN. USMAN JANATIN (SEMARANG)	0.70
081	K4	JLN. RONGGOWARSITO (SEMARANG)	1.50
081	K5	JLN. PENGAMPON (SEMARANG)	1.40
081	K6	JLN. KALIGawe RAYA (SEMARANG)	5.84
084		DEMAK - TRENGGULI	6.20
086	1	TRENGGULI - JATI (SMT)	13.36
086	2	TRENGGULI (PTB) - JATI	2.64
088		JATI - KUDUS	2.43
091	1	KUDUS - PATI (PATI BARAT)	14.91
091	2	KUDUS (PTU) - PATI	9.61
093		PATI - REMBANG	34.40
094		REMBANG - BULU (BATAS JATIM)	52.50

LAMPIRAN 11B : KEPUTUSAN MENTERI PEKERJAAN UMUM
NOMOR : 236 A / KPTS / 1997
TANGGAL : 10 JUNI 1997
PROPINSI : JAWA TENGAH (24)

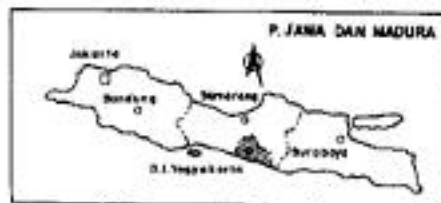
J A L A N N A S I O N A L			PANJANG (K M)
NOMOR RUAS		N A M A R U A S	
109	2	GIRIWOYO - GLONGGONG	6.50
127		GIRI WOYO - DUWET	29.00
133		SAMPANG - MAOS - KESUGIHAN	14.50
TOTAL JAWA TENGAH			1,215.46

Diktyr/ke-meraput/abang/akl

MENTERI PEKERJAAN UMUM



18/11/97 RADINAL MOOCHTAR

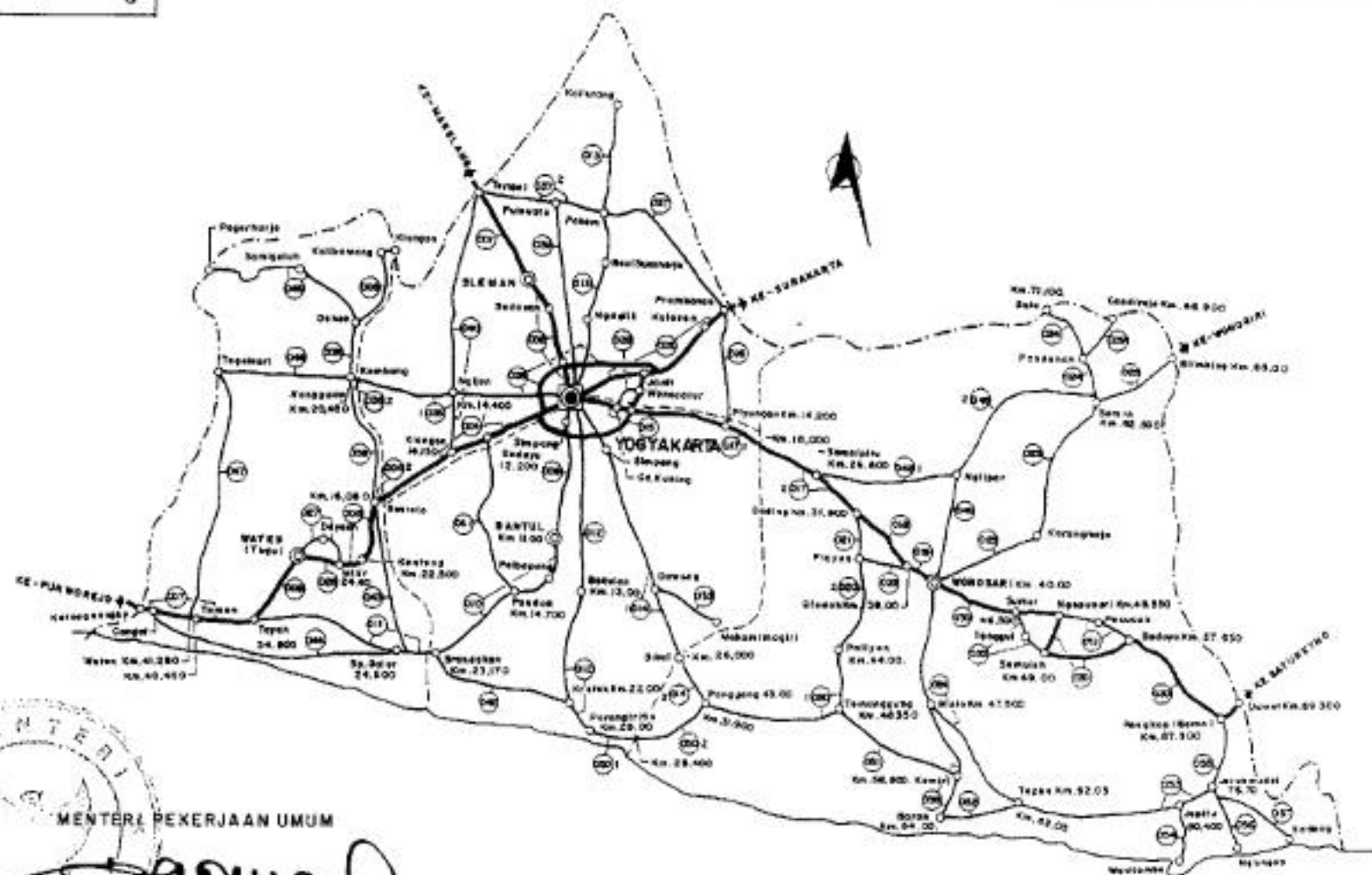


LAMPIRAN 12A : KEPUTUSAN MENTERI
PEKERJAAN UMUM
NOMOR : 236A/KPTS/1997
TANGGAL : 10 JUNI 1997

PROPINSI D.I. YOGYAKARTA (26)

KETERANGAN:

- BATAS PROPINSI
- BATAS KABUPATEN
- IBUKOTA PROPINSI
- IBUKOTA KABUPATEN
- KOTA Madya
- KOTA-KOTA LAIN
- JALAN NASIONAL
- JALAN PROPINSI
- NOMOR RUAS JALAN
- NO. SUB RUAS JALAN
- PELABUHAN



MENTERI PEKERJAAN UMUM
Radinal Mochtar
RADINAL MOCHTAR

SKALA:



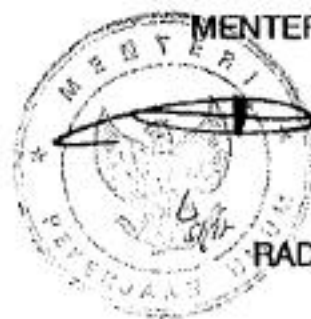
LAMPIRAN 12B : KEPUTUSAN MENTERI PEKERJAAN UMUM
 NOMOR : 236A/KPTS/1997
 TANGGAL : 10 JUNI 1997
 PROPINSI : D.I. YOGYAKARTA (26)

J A L A N N A S I O N A L				
NOMOR RUAS		NAMA RUAS		PANJANG (KM)
001		TEMPEL/SALAM - SLEMAN		7.54
002		YOGYAKARTA - SLEMAN		7.89
002	K1	JL. DIPONEGORO (YGY)		0.65
002	K2	JL. MAGELANG (YGY)		1.51
003		YOGYAKARTA - PRAMBANAN		12.15
003	K1	JL. JEND. SUDIRMAN (YGY)		1.25
003	K2	JL. SOLO/ URIP SUMOHARJO (YGY)		1.01
003	K3	JL. LAKS. ADISUCIPTO (YGY)		0.37
004	1	YOGYAKARTA - SENTOLO		13.66
004	1 K1	JL. KYAI MOJO (YGY)		1.15
004	1 K2	JL. HOS. COKROAMINOTO (YGY)		2.28
004	1 K3	JL. RE. MARTADINATA (YGY)		0.98
004	2	YOGYAKARTA - SENTOLO		1.02
005		SENTOLO - M I L I R		8.32
006		WATES - TOYAN		4.88
007		TOYAN - KARANG NONGKO		10.44
015		Y O G Y A K A R T A - PIYUNGAN		9.30
015	K1	JL. GEDONGKUNING (YGY)		2.02
015	K2	JL. KAPTEN TENDEAN (YGY)		0.75
015	K3	JL. BUGISAN (YGY)		0.46
015	K4	JL. SUGENG JERONI (YGY)		0.68
015	K5	JL. MT. HARYONO (YGY)		0.73
015	K6	JL. MAY. JEND. SUTOYO (YGY)		0.60
015	K7	JL. KOLONEL SUGIYONO (YGY)		0.79
015	K8	JL. M. SUPENO (YGY)		0.25
015	K9	JL. PERINTIS KEMERDEKAAN (YGY)		0.81
015	KA	JL. NGEKSIGONDO (YGY)		0.72

LAMPIRAN 12B : KEPUTUSAN MENTERI PEKERJAAN UMUM
 NOMOR : 236A/KPTS/1997
 TANGGAL : 10 JUNI 1997
 PROPINSI : D.I. YOGYAKARTA (26)

J A L A N N A S I O N A L			
NOMOR RUAS		NAMA RUAS	PANJANG (KM)
017	1	PIYUNGAN - GADING	4.13
017	2	PIYUNGAN - GADING	13.70
018		GADING - GLEDAG	4.79
019		GLEDAG - WONOSARI	1.26
026		MILIR - WATES	3.91
030		WONOSARI - NGEPOSARI - SEMULUH - BEDOYO - DUWET	28.12
038		JL. ARTERI UTARA	10.21
TOTAL D.I. YOGYAKARTA			158.34

C:\dibya\sk-menpu\wilteng4.wkt



MENTERI PEKERJAAN UMUM

RADINAL MOOCHTAR

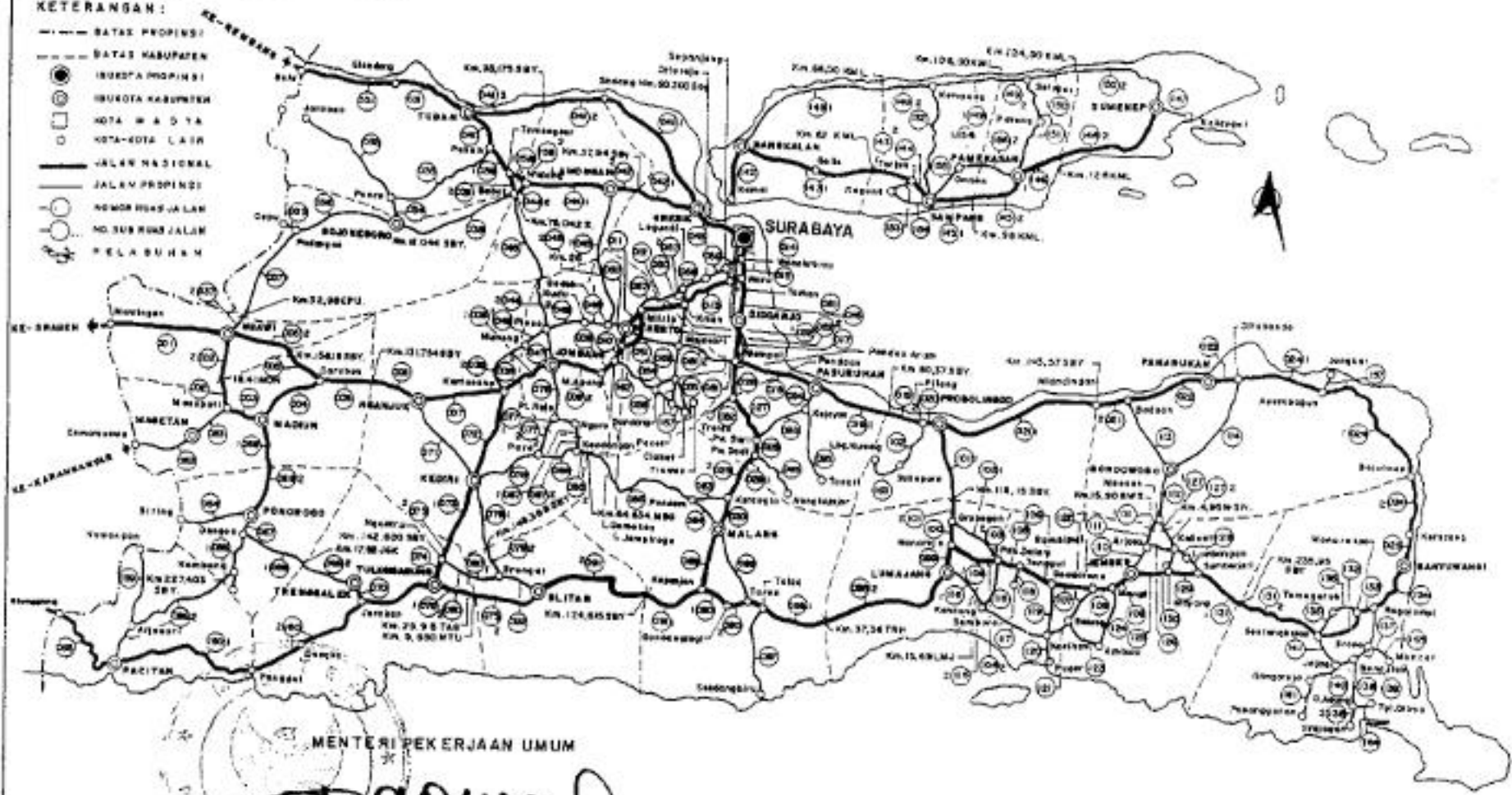


LAMPIRAN 13A : KEPUTUSAN MENTERI
PEKERJAAN UMUM
NOMOR : 2364/KPTS/1997
TANGGAL : 10 JUNI 1997

PROPINSI JAWA TIMUR (28)

KETERANGAN :

- BATAS PROPINSI
- BATAS KABUPATEN
- IBUKOTA PROPINSI
- IBUKOTA KABUPATEN
- KOTA M A D Y A
- KOTA-KOTA LAIN
- JALAN NASIONAL
- JALAN PROPINSI
- NOMOR RUMAH JALAN
- NO. SURUNG JALAN
- PELABUHAN



MENTERI PEKERJAAN UMUM

Radinal Mochtar

RADINAL MOCHTAR

SKALA :



LAMPIRAN 13B : KEPUTUSAN MENTERI PEKERJAAN UMUM
 NOMOR : 236A/KPTS/1997
 TANGGAL : 10 JUNI 1997
 PROPINSI : JAWA TIMUR (28)

J A L A N N A S I O N A L			
NOMOR RUAS		NAMA RUAS	PANJANG (KM)
001		NGAWI - MANTINGAN	35.64
002	1	MAOSPATI - NGAWI	7.35
002	2	MAOSPATI - NGAWI	13.47
003		MADIUN - MAOSPATI	10.14
003	K	MAOSPATI - MADIUN	2.32
004		MADIUN - CARUBAN	17.04
004	K	MADIUN - CARUBAN	3.78
005	1	CARUBAN - NGAWI	9.93
005	2	CARUBAN - NGAWI	23.68
006	1	NGANJUK - CARUBAN	12.16
006	2	NGANJUK - CARUBAN	16.53
007		KERTOSONO - NGANJUK	24.09
008	1	JOMBANG - KERTOSONO	16.72
008	2	JOMBANG - KERTOSONO	0.89
009	1	GEMEKAN - JOMBANG	5.29
009	2	GEMEKAN - JOMBANG	15.75
010		MOJOKERTO - GEMEKAN	6.07
010	K	MOJOKERTO - GEMEKAN	4.68
011		MOJOKERTO - MLIRIP	3.47
012		MLIRIP - KRIAN	14.59
013		KRIAN - TAMAN	13.75
014		WARU - TAMAN	4.57
015		SURABAYA - WARU	0.82
015	K	JLN. AHMAD Y A N I (SBY)	4.76
016		WARU - SIDOARJO	11.35
017		SIDOARJO - GEMPOL	9.98

LAMPIRAN 13B : KEPUTUSAN MENTERI PEKERJAAN UMUM
 NOMOR : 236A/KPTS/1997
 TANGGAL : 10 JUNI 1997
 PROPINSI : JAWA TIMUR (28)

J A L A N N A S I O N A L			
NOMOR RUAS		NAMA RUAS	PANJANG (KM)
018		GEMPOL - PASURUAN	23.98
018	K	GEMPOL - PASURUAN	4.32
019	1	PASURUAN - PILANG	20.37
019	2	PASURUAN - PILANG	11.59
020		PILANG - PROBOLINGGO	0.53
020	K	JLN. PANGLIWA SUDIRMAN (PROBOLINGGO)	6.01
021	1	PROBOLINGGO - MLANDINGAN	42.77
021	2	MLANDINGAN - BUDUAN	16.31
022		MLANDINGAN - PANARUKAN	27.66
023		PANARUKAN - SITUBONDO	6.40
024	1	SITUBONDO - BAJULMATI	57.21
024	2	BAJULMATI - KETAPANG	21.70
025		KETAPANG - BANYUWANGI	11.61
026		GEMPOL - PANDAAN	11.80
027		PANDAAN - PURWOSARI	15.42
028		PURWOSARI - PURWODADI	4.00
029	1	PURWODADI - KARANGLO	3.68
029	2	PURWODADI - KARANGLO	12.36
030		KARANGLO - MALANG	1.11
030	K1	JLN. BOROBUDUR (MALANG)	4.03
030	K2	JLN. AHMAD YANI (MALANG)	1.20
031		TUBAN - BULU	47.56
039	1	TEMANGKAR - PAKAH	10.94
039	2	BABAT - TEMANGKAR	4.96
040		PAKAH - TUBAN	10.45

LAMPIRAN 13B : KEPUTUSAN MENTERI PEKERJAAN UMUM
 NOMOR : 236A/KPTS/1997
 TANGGAL : 10 JUNI 1997
 PROPINSI : JAWA TIMUR (28)

J A L A N N A S I O N A L				
NOMOR RUAS		NAMA RUAS		PANJANG (KM)
041	1	GRESIK - SADANG		40.16
041	2	SADANG - KM. 93,175		31.98
041	3	KM. 93,175 - TUBAN		11.48
042	1	GRESIK - LAMONGAN		21.55
042	2	GRESIK - LAMONGAN		6.87
043		SURABAYA - GRESIK		2.75
043	K	JLN. RAYA GRESIK (SBY)		11.94
044	1	LAMONGAN - WIDANG		26.84
044	2	WIDANG - BABAT		3.50
065		GLONGGONG - PACITAN		37.29
068	1	MADIUN - PONOROGO		17.67
068	1 K1	MADIUN - PONOROGO		6.97
068	1 K2	JLN. D.I PANJAITAN (MADIUN)		1.60
068	1 K3	JLN. BASUKI RAKHMAT (MADIUN)		2.09
068	1 K4	JLN. M. THAMRIN (MADIUN)		0.85
068	1 K5	JLN. M.T. HARYONO		1.19
068	2	MADIUN - PONOROGO		8.00
070		TULUNGAGUNG - TRENGGALEK		31.33
072		KERTOSONO - KEDIRI		27.15
072	K1	JLN. BRAWIJAYA (KEDIRI)		0.60
072	K2	JLN. P. SUDIRMAN (KEDIRI)		0.82
072	K3	JLN. MAJEN SUNKONO (KEDIRI)		1.07
072	K4	JLN. MAYOR BISMO (KEDIRI)		1.62
073	1	KEDIRI - NGANTRU		14.65
073	1 K1	JLN. DOHO (KEDIRI)		0.71
073	1 K2	JLN. URIP SOMOHARJO (KEDIRI)		0.60
073	1 K3	JLN. SERSAN SUHARMAJI (KEDIRI)		1.99

LAMPIRAN 13B : KEPUTUSAN MENTERI PEKERJAAN UMUM
 NOMOR : 236A/KPTS/1997
 TANGGAL : 10 JUNI 1997
 PROPINSI : JAWA TIMUR (28)

J A L A N N A S I O N A L			
NOMOR RUAS		NAMA RUAS	PANJANG (KM)
073	2	KEDIRI - NGANTRU	5.40
074		NGANTRU - TULUNGAGUNG	6.69
075	1	TULUNGAGUNG - BLITAR	25.09
075	1 K	JLN. CEMARA ARAH TULUNGAGUNG	1.44
075	2	TULUNGAGUNG - BLITAR	6.46
089		MALANG - KEPANJEN	13.21
089	K1	JLN. BENGAWAN SOLO (MALANG)	0.90
089	K2	JLN. JEND. SUDIRMAN (MALANG)	1.79
089	K3	JLN. MARTADINATA (MALANG)	1.69
089	K4	JLN. KOL. SUGIYONO (MALANG)	5.22
089	K5	JLN. KS. TUBUN (MALANG)	0.98
089	K6	JLN. S. SUPRIADI (MALANG)	4.23
090	1	KEPANJEN - GONDANG LEGI WETAN	8.42
090	2	GONDANG LEGI - TUREN	7.54
091	1	KEPANJEN - BLITAR	17.10
091	2	KEPANJEN - BLITAR	41.67
091	K1	JLN. MAWAR (BLITAR)	0.58
091	K2	JLN. TANJUNG (BLITAR)	1.26
091	K3	JLN. MERDEKA (BLITAR)	1.05
091	K4	JLN. P. SUDIRMAN (BLITAR)	0.50
091	K5	JLN. JAGUNG SUPRAPTO (BLITAR)	0.60
098	1	TUREN - BTS.CABDIN	37.20
098	2	BTS.CABDIN - LUMAJANG	56.06
099		LUMAJANG - WONOREJO	6.47
100		WONOREJO - GROBOGAN	7.17
101	1	PROBOLINGGO - GROBOGAN	15.83

LAMPIRAN 13B : KEPUTUSAN MENTERI PEKERJAAN UMUM
 NOMOR : 236A/KPTS/1997
 TANGGAL : 10 JUNI 1997
 PROPINSI : JAWA TIMUR (28)

J A L A N N A S I O N A L				
NOMOR RUAS		NAMA RUAS	PANJANG (KM)	
101	1 K1	JLN. HASAN GENGONG (PROBOLINGGO)	2.38	
101	1 K2	JLN. ARTERI SELATAN (PROBOLINGGO)	11.47	
101	2	PROBOLINGGO - GROBOGAN	12.70	
104	1	WONOREJO - PONDOKDALEM	17.55	
104	2	WONOREJO - PONDOKDALEM	8.39	
105		PONDOK DALEM - TANGGUL	2.97	
106		TANGGUL - GEMBIRONO	6.61	
107		GEMBIRONO - RAMBIPUJI	11.05	
108		RAMBIPUJI - MANGLI	6.04	
109		MANGLI - JEMBER	6.07	
125		JEMBER - MAYANG	11.66	
129		MAYANG - SUMBER JATI	8.47	
131	1	SUMBERJATI - GENTENG KULON	18.47	
131	2	SUMBERJATI - GENTENG KULON	31.17	
132		WONOREKSO - GENTENG KULON	14.14	
133		WONOREKSO - ROGOJAMPI	4.46	
134		BANYUWANGI - ROGOJAMPI	14.61	
142		KAMAL-BANGKALAN	15.49	
143	1	BANGKALAN - TORJUN	43.01	
143	2	BANGKALAN - TORJUN	11.31	
144		TORJUN - SAMPANG	7.36	
145	1	SAMPANG - PAMEKASAN	17.33	
145	2	SAMPANG - PAMEKASAN	14.00	
146	1	PAMEKASAN - SUMENEP	16.00	
146	2	PAMEKASAN - SUMENEP	37.42	
158	1	WIDANG - TEMANGKAR	3.88	
158	2	WIDANG - TEMANGKAR	0.60	

LAMPIRAN 13B : KEPUTUSAN MENTERI PEKERJAAN UMUM
 NOMOR : 236A/KPTS/1997
 TANGGAL : 10 JUNI 1997
 PROPINSI : JAWA TIMUR (28)

J A L A N N A S I O N A L			
NOMOR RUAS		NAMA RUAS	PANJANG (KM)
160	1	PACITAN - PANGGUL	52.90
160	2	PANGGUL - JARAKAN	60.75
162		MURIP - JAMPIROGO	10.35
200	K1	JLN. DIPONEGORO (SBY)	2.61
200	K2	JLN. PASAR KEMBANG (SBY)	1.21
200	K3	JLN. ARJUNO (SBY)	2.79
200	K4	JLN. TIDAR (SBY)	1.27
200	K5	JLN. KALIBUTUH (SBY)	0.73
200	K6	JLN. DEMAK (SBY)	2.33
201	K1	JLN. WONOKROMO (SBY)	1.51
201	K2	JLN. DARMOKALI (SBY)	1.52
201	K3	JLN. DINOYO (SBY)	1.22
201	K4	JLN. KEPUTRAN (SBY)	0.72
201	K5	JLN. KAYUN (SBY)	1.03
201	K6	JLN. PEMUDA (SBY)	0.22
202	K1	JLN. KENCANA (SBY)	0.64
202	K2	JLN. RATNA (SBY)	0.38
202	K3	JLN. RAYA NGAGEL (SBY)	2.92
202	K4	JLN. SULAWESI (SBY)	0.55
202	K5	JLN. RAYA GUBENG (SBY)	1.54
202	K6	JLN. BILITON (SBY)	0.62
202	K7	JLN. GUBENG STASIUN (SBY)	0.33
202	K8	JLN. KUSUMABANGSA (SBY)	1.45
203	K1	JLN. RAJAWALI (SBY)	0.86
203	K2	JLN. KEMBANGJEPUN (SBY)	0.73
203	K3	JLN. KAPASAN (SBY)	0.88
203	K4	JLN. KENJERAN (SBY)	4.86

LAMPIRAN 13B : KEPUTUSAN MENTERI PEKERJAAN UMUM
 NOMOR : 236 A/KPTS/1997
 TANGGAL : 10 JUNI 1997
 PROPINSI : JAWA TIMUR (28)

J A L A N N A S I O N A L			
NOMOR RUAS		NAMA RUAS	PANJANG (KM)
204	K1	JLN. TANJUNG PERAK (SBY)	4.05
204	K2	JLN. JAKARTA (SBY)	0.73
204	K3	JLN. SARWOJALA (SBY)	0.23
204	K4	JLN. HANGTUAH (SBY)	0.32
204	K5	JLN. DANAKARYA (SBY)	0.64
204	K6	JLN. SIDORAME (SBY)	2.45
205	K1	JLN. RAYA RUNGKUT (SBY)	3.78
205	K2	JLN. RUNGKUT INDUSTRI (SBY)	2.03
205	K3	JLN. JEMUR HANDAYANI (SBY)	2.04
307		KERTOSONO - NGANJUK	1.15
TOTAL JAWA TIMUR			1,783.49

C:\ditya\sk-menpu\wilteng4.wkt



RADINAL MOOCHTAR



LAMPIRAN 14A: KEPUTUSAN MENTERI
PEKERJAAN UMUM
NOMOR : 236A/KPTS/1997
TANGGAL : 10 JUNI 1997

PROP. KALIMANTAN BARAT (30)

KETERANGAN

- BATAS NEGARA
- BATAS PROPINSI
- BATAS KABUPATEN
- IBUKOTA PROPINSI
- IBUKOTA KABUPATEN
- KOTA M & D Y A
- KOTA-KOTA LAIN
- JALAN NASIONAL
- JALAN PROPINSI
- NO. RUMAH JALAN
- NO. SUB. RUMAH JALAN
- PELABUHAN



SKALA:
Km. 0 10 25 50 100 200

LAMPIRAN 14B : KEPUTUSAN MENTERI PEKERJAAN UMUM
 NOMOR : 236A/KPTS/1997
 TANGGAL : 10 JUNI 1997
 PROPINSI : KALIMANTAN BARAT (30)

J A L A N N A S I O N A L			
NOMOR RUAS		NAMA RUAS	PANJANG (KM)
001		PONTIANAK - SEI PINYUH	42.00
001	K1	JLN. SUPADIO (PONTIANAK)	3.30
001	K2	JLN. A. YANI (PONTIANAK)	4.90
001	K3	JLN. VETERAN (PONTIANAK)	0.70
001	K4	JLN. PAK KASIH (PONTIANAK)	0.66
001	K5	JLN. RAHADI USMAN (PONTIANAK)	0.92
001	K6	JLN. TANJUNGPURA (PONTIANAK)	1.94
001	K7	JLN. PAHLAWAN (PONTIANAK)	0.23
001	K8	JLN. PERINTIS KEMERDEKAAN (PONTIANAK)	3.50
001	K9	JLN. SITUT MAHMUD (PONTIANAK)	2.50
001	KA	JLN. KATULISTIWA (PONTIANAK)	7.50
002	1	SEI PINYUH - SEI BADAU	46.35
002	2	SEI BADAU - SIDAS	57.26
003	1	SIDAS - TANJUNG	70.00
003	2	TANJUNG - SANGGAU	45.03
004	1	SANGGAU - SEKADAU	50.15
004	2	SEKADAU - TEBELIAN	63.39
005		TEBELIAN - SINTANG	16.89
006		TEBELIAN - NANGAPINOH	57.98
008		SEI PINYUH - MEMPAWAH	17.30
009	1	MEMPAWAH - SEI DURI	25.21
009	2	SEI DURI - SINGKAWANG	54.59
020		NANGATAYAP - SANDAI	38.66
024		SOSOK - TAYAN	49.91
025		TANJUNG - BALAI KARANGAN	74.00
026		BL.KARANGAN - ENTIKONG	18.90
027		ENTIKONG - BTS.SERAWAK	3.80

LAMPIRAN 14B : KEPUTUSAN MENTERI PEKERJAAN UMUM
 NOMOR : 236 A/KPTS/1997
 TANGGAL : 10 JUNI 1997
 PROPINSI : KALIMANTAN BARAT (30)

J A L A N N A S I O N A L		
NOMOR RUAS	NAMA RUAS	PANJANG (KM)
069	SANDAI - AUR KUNING	36.00
079 1	TAYAN - TERAJU	29.25
079 2	TERAJU - BTS. BALAI BEKUAK	53.80
079 3	BTS. BALAI BEKUAK - AUR KUNING	79.00
080	NANGA TAYAP - BATAS KALTENG	51.00
TOTAL KALIMANTAN BARAT		1,006.62

C:\dip\pak-ccaputallong5.txt



MENTERI PEKERJAAN UMUM

[Handwritten signature of Radinal Moochtar]

RADINAL MOOCHTAR



LAMPIRAN 15A : KEPUTUSAN MENTERI
PEKERJAAN UMUM

NOMOR : 2364/KPTS/1997

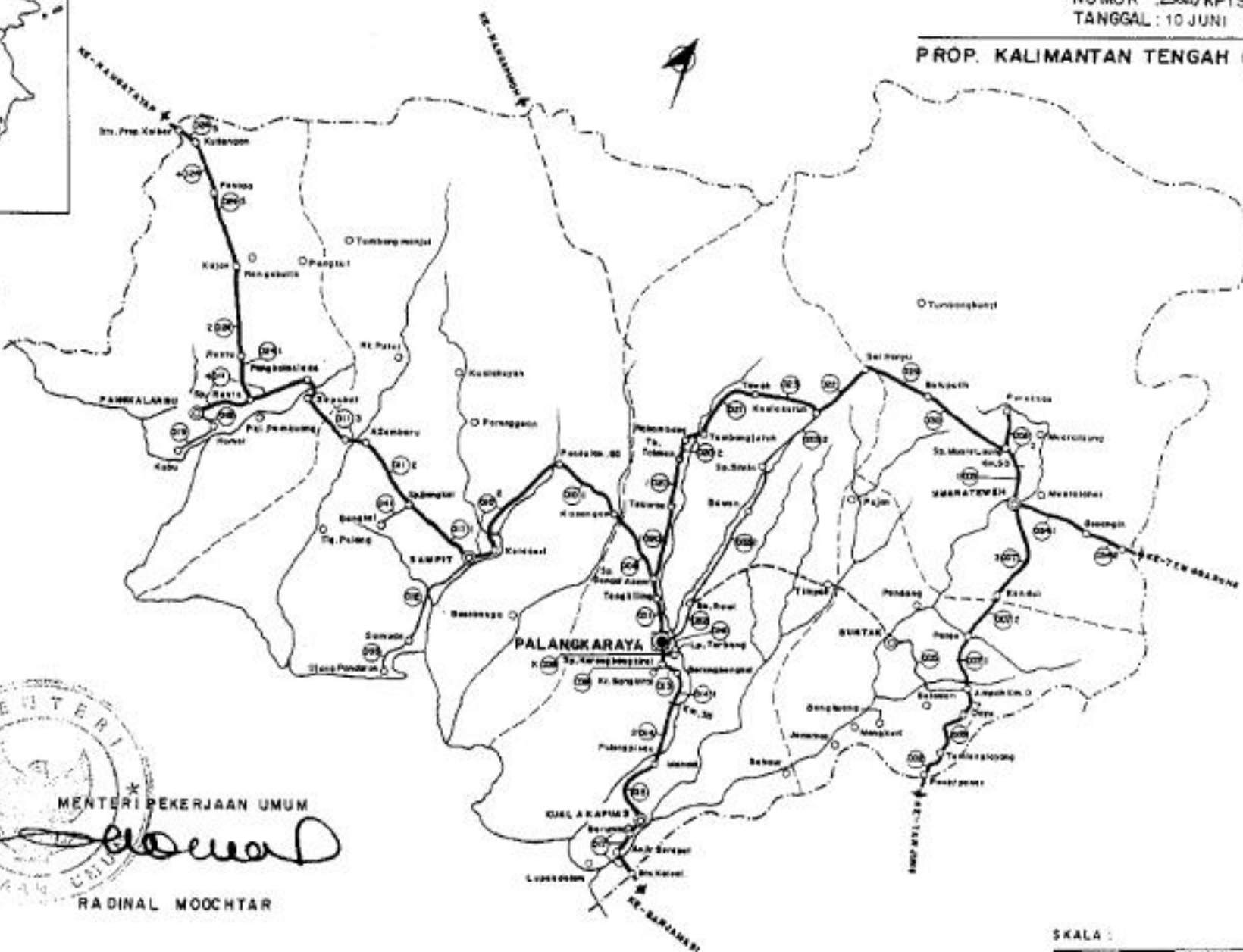
TANGGAL : 10 JUNI 1997

PROP. KALIMANTAN TENGAH (32)

KETERANGAN :

- BATAS PROPINSI
- - - BATAS KABUPATEN
- IBUKOTA PROPINSI
- IBUKOTA KABUPATEN
- KOTA Madya
- KOTA-kota lain
- JALAN NASIONAL
- JALAN PROPINSI
- NOMOR RUAS JALAN
- NOUR RUAS JALAN
- PELABUHAN

MENTERI
PEKERJAAN UMUM
Radinal Mochtar
RADINAL MOCHTAR



SKALA :
Km 0 10 20 30 40

LAMPIRAN 15B : KEPUTUSAN MENTERI PEKERJAAN UMUM
 NOMOR : 236A/KPTS/1997
 TANGGAL : 10 JUNI 1997
 PROPINSI : KALIMANTAN TENGAH (32)

J A L A N N A S I O N A L			
NOMOR RUAS		NAMA RUAS	PANJANG (KM)
001		PALANGKARAYA - TANGKILING	31.05
001	K	PALANGKARAYA - TANGKILING	7.11
002		PASARPANAS - TAMIANGLAYANG	13.21
003		TAMIANGLAYANG - DAYU - AMPAH	48.55
006		TANGKILING - KASONGAN	49.69
007	1	AMPAH - PATAS	43.44
007	2	PATAS - KANDUI	43.44
007	3	KANDUI - MUARA TEWEH	51.37
008	1	MUARA TEWEH - KM 50.00	47.30
008	2	KM 50.00 - PURUKCAHU	49.19
009	K	PALANGKARAYA - SP. KERENG BANGKIRAI	6.62
010	1	KASONGAN - KM 65.00 (PUNDU)	62.21
010	2	KM 65.00 - SAMPIT	77.45
011	1	SAMPIT - KM 65.00 (SP.BANGKAL)	63.31
011	2	KM 65.00 - ASAM BARU	57.22
011	3	ASAM BARU - P.LADA	42.39
011	4	P. LADA - PANGKALANBUN	58.50
013		SP. KERENGBANGKIRAI - BR.BENGKEL	16.07
014	1	BR.BENGKEL - KM 35.00	36.05
014	2	KM 35.00 - PULANG PISAU	39.14
015		PULANG PISAU - KUALA KAPUAS	43.86
016	K	KM 4.0 P. RAYA - LAPANGAN TERBANG / JLN. ADONIS SOMAD (P.RAYA)	6.53
017		KUALA KAPUAS - BTS.KALSEL	15.27
020	1	SIMP. SEI ASAM - TUMBANG TALAKEN	93.80
020	2	TUMBANG TALAKEN - TUMBANG JUTUH	38.68
021		TUMBANG JUTUH - TEWAH	56.75
022		KUALA KURUN - SEI HANYU	31.40

LAMPIRAN 15B : KEPUTUSAN MENTERI PEKERJAAN UMUM
 NOMOR : 236 A/KPTS/1997
 TANGGAL : 10 JUNI 1997
 PROPINSI : KALIMANTAN TENGAH (32)

J A L A N N A S I O N A L			
NOMOR RUAS		NAMA RUAS	PANJANG (KM)
023		TEWAH - KUALA KURUN	27.54
024	1	SIMP. RUNTU - RUNTU	18.70
024	2	RUNTU - KUJAN	48.35
024	3	KUJAN - PENOPA	78.45
024	4	PENOPA - KUDANGAN	51.65
024	5	KUDANGAN - BTS. KALBAR	39.83
029		SEI HANYU - BATU PUTIH	70.00
030		BATU PUTIH - SP.MUARA LAUNG	70.00
032	K2	JL. DIPONEGORO	2.00
032	K3	JL. DR. MURJANI	1.40
034	1	MUARA TEWEH - BENANGIN	114.00
034	2	BENANGIN - LAMPEONG - BTS. KALTIM	56.00
TOTAL KALIMANTAN TENGAH			1,707.53

C:\dibya\ak moospe\wilingkawi



MENTERI PEKERJAAN UMUM

RADINAL MOOCHTAR



LAMPIRAN 16A: KEPUTUSAN MENTERI
PEKERJAAN UMUM
NOMOR : 236A/KPTS/1997
TANGGAL: 10 JUNI 1997

PROP. KALIMANTAN TIMUR (34)

KETERANGAN :

- BATAS NEGARA
- BATAS PROPINSI
- BATAS KABUPATEN
- IBUKOTA PROPINSI
- IBUKOTA KABUPATEN
- KOTA MASYARAKAT
- KOTA-NOTA LAIN
- JALAN NASIONAL
- - - JALAN PROPINSI
- NOMOR RUAS JALAN
- NO. SUB RUAS JALAN
- PELANGKALAN



LAMPIRAN 16B : KEPUTUSAN MENTERI PEKERJAAN UMUM
 NOMOR : 236A/KPTS/1997
 TANGGAL : 10 JUNI 1997
 PROPINSI : KALIMANTAN TIMUR (34)

J A L A N N A S I O N A L			
NOMOR RUAS		NAMA RUAS	PANJANG (KM)
001		KUARO - BATU AJI	74.80
002	1	PENAJAM - KADEMAN	56.94
002	2	KADEMAN - KUARO	52.72
003	1	LOA JANAN - GEREJA	57.41
003	2	GEREJA - BALIKPAPAN	20.77
003	2K	GEREJA - BALIKPAPAN	26.05
004		SAMARINDA - LOA JANAN	5.25
004	K1	JLN. GAJAH MADA (SAMARINDA)	1.90
004	K2	JLN. RE. MARTADINATA (SAMARINDA)	1.00
004	K3	JLN. SLAMET RIYADI (SAMARINDA)	2.20
004	K4	JLN. UNTUNG SUROPATI (SAMARINDA)	1.10
004	K5	JLN. JEMBATAN MAHAKAM (SAMARINDA)	0.50
004	K6	JLN. CIPTO MANGUNKUSUMO (SAMARINDA)	2.00
005		LOA JANAN - TENGGARONG	30.35
007		KUARO - LOLO	5.66
009		LOLO - TANAH GROGOT	20.61
010		SAMARINDA - SP.3 SAMBERA	26.32
010	K	SAMARINDA - SP.3 SAMBERA	15.03
011	1	SP.3 SAMBERA - SANTAN	32.63
011	2	SANTAN - BONTANG	53.35
012	1	TENGGARONG - SP.3 SENONI	31.60
012	2	SP.3 SENONI - KOTABANGUN	48.21
018	1	BONTANG - SANGATA	53.14
018	2	SANGATA - SP. PERDAU	42.42
022		TANJUNG REDEB - LABANAN	30.19

LAMPIRAN 16B : KEPUTUSAN MENTERI PEKERJAAN UMUM
 NOMOR : 236A/KPTS/1997
 TANGGAL : 10 JUNI 1997
 PROPINSI : KALIMANTAN TIMUR (34)

J A L A N N A S I O N A L			
NOMOR RUAS		NAMA RUAS	PANJANG (KM)
026	1	SP.PERDAU - MUARA LEMBAK	12.62
026	2	MUARA LEMBAK - SANGKULIRANG	62.78
026	3	SANGKULIRANG - MALOI	8.54
026	4	SP.PERDAU - BATU AMPAR	90.44
026	5	BATU AMPAR - MUARA WAHAU	36.44
027		TANAH GROGOT - KERANGDAYU / BTS KALSEL	63.60
030	K	JL. KE AIRPORT BALIKPAPAN	7.69
031	K1	JLN. RAJAWALI (SAMARINDA)	0.90
031	K2	JLN. RUHUI RAHAYU (SAMARINDA)	1.05
031	K3	JLN. DR. SUTOMO (SAMARINDA)	0.80
031	K4	JLN. PAHLAWAN (SAMARINDA)	0.90
031	K5	JLN. BHAYANGKARA (SAMARINDA)	0.90
031	K6	JLN. AWANG LONG (SAMARINDA)	0.60
502		KOTABANGUN - DAMAI	77.20
504	1	LABANAN - KM. 50	42.00
504	2	KM. 50 - KM. 100	49.46
504	3	KM. 100 - MUARA WAHAU	78.14
TOTAL KALIMANTAN TIMUR			1,226.21

C:\dbyak-mcp\wrtsp5.wkt



MENTERI PEKERJAAN UMUM

RADINAL MOOCHTAR

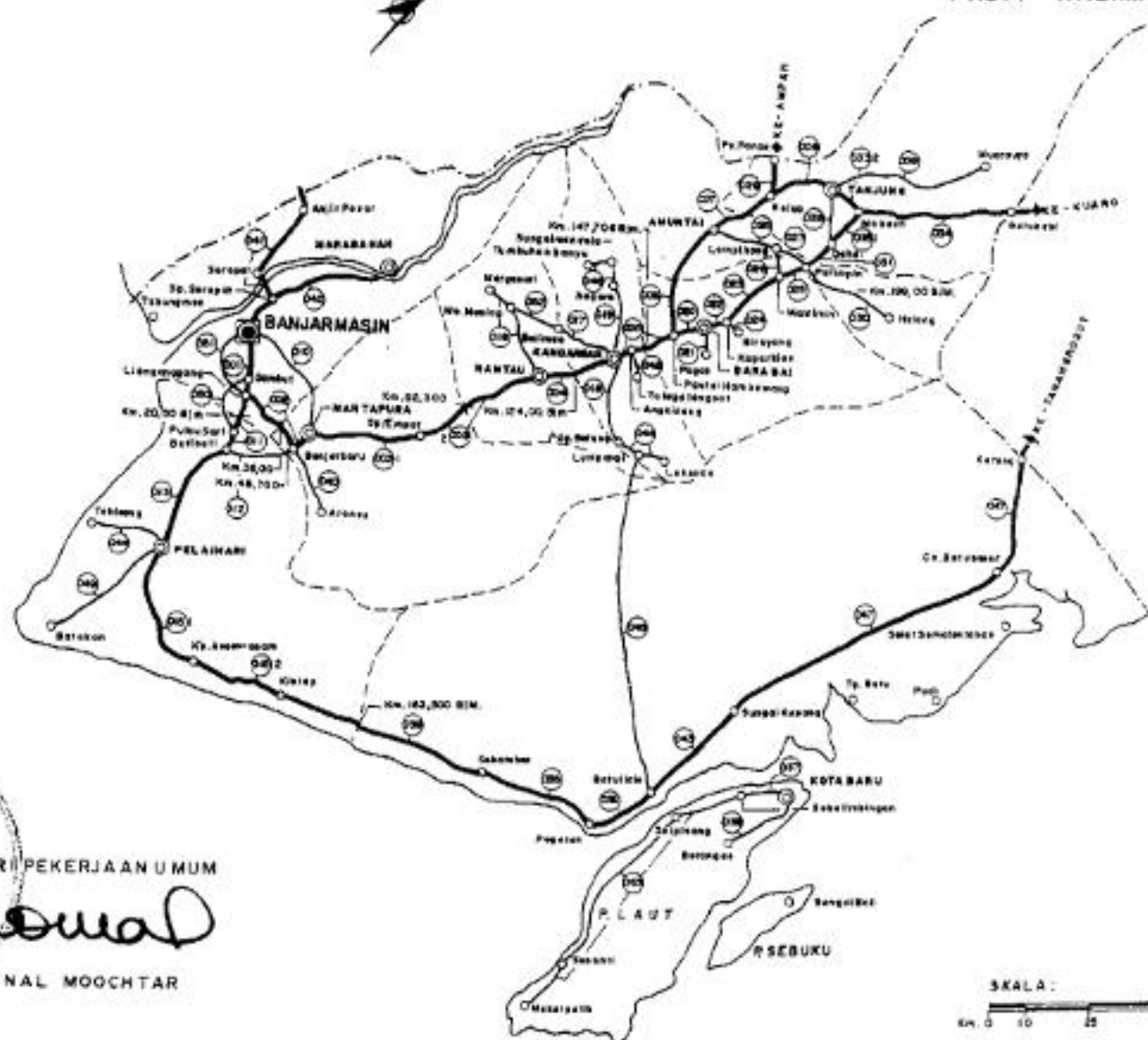


LAMPIRAN 17A : KEPUTUSAN MENTERI
PEKERJAAN UMUM
NOMOR 236A/KPTS/1997
TANGGAL 10 JUNI 1997

PROP. KALIMANTAN SELATAN(36)

KETERANGAN :

- BATAS PROPINSI
- BATAS KABUPATEN
- IBUKOTA PROPINSI
- IBUKOTA KABUPATEN
- KOTA MADYA
- KOTA-KOTA LAIN
- JALAN NASIONAL
- JALAN PROPINSI
- NOMOR RUAS JALAN
- NO. SUSRUAS JALAN
- PELABUHAN



MENTERI PEKERJAAN UMUM
Radinal Mochtar
RADINAL MOCHTAR

SKALA :
0 10 20 30 40 50 60 70 80 90 100

LAMPIRAN 17B : KEPUTUSAN MENTERI PEKERJAAN UMUM
 NOMOR : 236 A/KPTS/1997
 TANGGAL : 10 JUNI 1997
 PROPINSI : KALIMANTAN SELATAN (36)

J A L A N N A S I O N A L				
NOMOR RUAS		N A M A R U A S		PANJANG (K M)
001		BANJARMASIN - LIANG ANGGANG		13.50
001	K1	JLN. KAMBOJA (BANJARMASIN)		0.25
001	K2	JLN. P. ANTASARI (BANJARMASIN)		1.79
001	K3	JLN. AHMAD YANI (BANJARMASIN)		5.23
002		LIANG ANGGANG - MARTAPURA		19.99
003	1	MARTAPURA - SP.EMPAT		31.00
003	2	SIMPANG EMPAT - RANTAU		41.99
004		RANTAU - KANDANGAN		21.99
005		KANDANGAN - PANTAI HAMBAWANG		19.65
006		PANTAI HAMBAWANG - AMUNTAI		35.43
007		AMUNTAI - KELUA		23.57
008		KELUA-TANJUNG		19.99
011		LIANG ANGGANG - BATI BATI		13.53
013		BATI BATI - PELAIHARI		30.29
015	1	PLEIHARI - KP.ASAM-ASAM		50.02
015	2	KP.ASAM ASAM - KINTAB		19.17
020		PANTAI HAMBAWANG - BARABAI		11.12
022		BARABAI - KAPAR KIAS		6.96
023		KAPAR KIAS - MANTIMIN		16.66
028		MANTIMIN - PARINGIN		11.76
029		KELUA - PASAR PANAS		10.62
031		PARINGIN - DAHAI		9.80
033	1	DAHAI - MABUUN		13.72
033	2	TANJUNG - MABUUN		13.02
034		MABUUN - BATU BABI		53.82
035		SEBAMBAN - PAGATAN		31.81
036		PAGATAN - BATU LICIN		24.51
039		KINTAB - SEBAMBAN		66.69

LAMPIRAN 17B : KEPUTUSAN MENTERI PEKERJAAN UMUM
 NOMOR : 236A/KPTS/1997
 TANGGAL : 10 JUNI 1997
 PROPINSI : KALIMANTAN SELATAN (36)

J A L A N N A S I O N A L			
NOMOR RUAS		NAMA RUAS	PANJANG (KM)
041		B.MASIN-SERAPAT-ANJIR PASAR (BTS. KALTENG)	31.66
042		SP. SERAPAT - MARABAHAN	34.95
043		BATU LICIN - SEI.KUPANG	45.08
047		SEI KUPANG - KERANG (BTS.PROP.KALTIM)	122.01
600		RANTAU BY PASS	4.91
601	K	JL. SOETOYO S.	3.79
602	K	JL. R.SOEPRAPTO	0.96
603	K	JL. BELITUNG	2.83
TOTAL KALIMANTAN SELATAN			864.07

C:\klt\skak\moopshw\hng6.wd

MENTERI PEKERJAAN UMUM



RADINAL MOOCHTAR

LAMPIRAN 18A : KEPUTUSAN MENTERI
PEKERJAAN UMUM

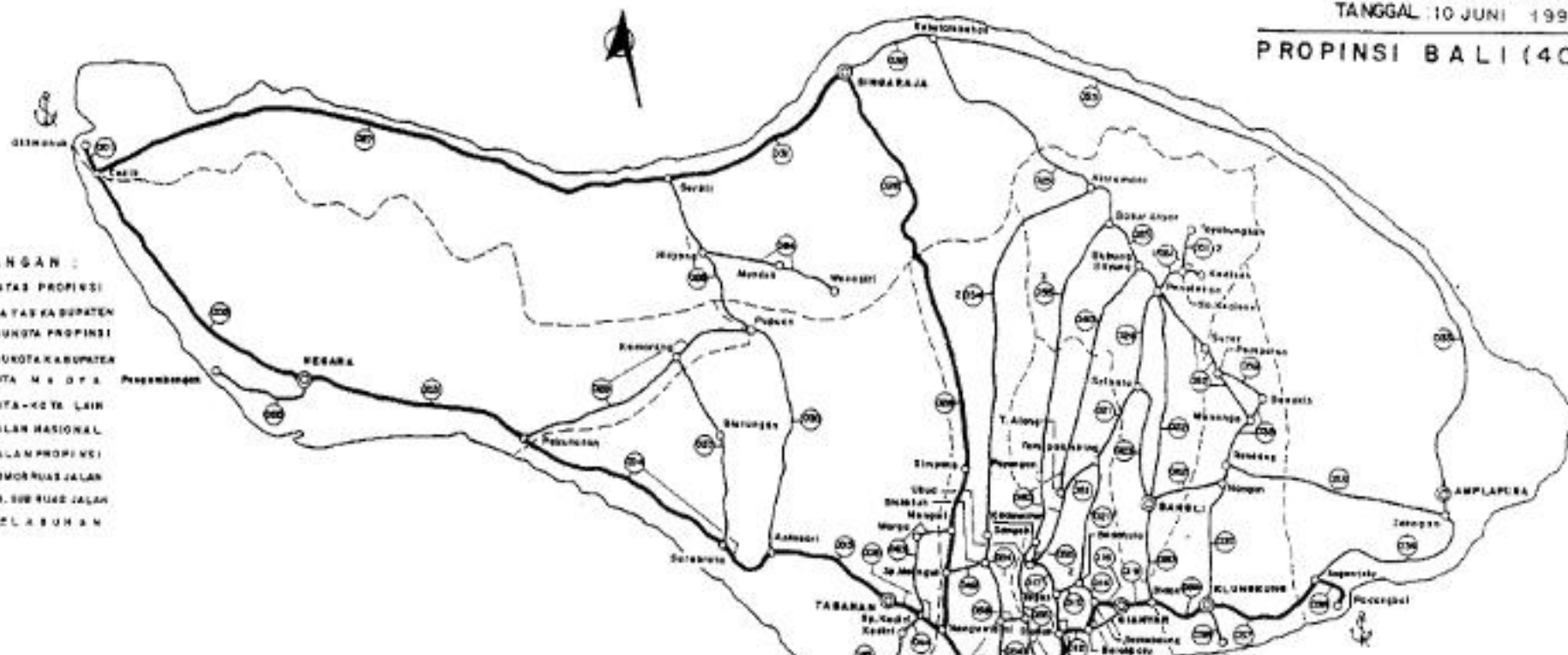
NOMOR : 236A/KPTS/1997

TANGGAL : 10 JUNI 1997

PROPINSI BALI (40)

KETERANGAN :

- BATAS PROPINSI
- BATAS KABUPATEN
- IBUKOTA PROPINSI
- IBUKOTA KABUPATEN
- KOTA M D A
- KOTA-KOTA LAIN
- JALAN NASIONAL
- JALAN PROPINSI
- NOMOR RUAS JALAN
- NO. SUB RUAS JALAN
- ⚓ PELABUHAN



SKALA :



LAMPIRAN 18B : KEPUTUSAN MENTERI PEKERJAAN UMUM
 NOMOR : 236A/KPTS/1997
 TANGGAL : 10 JUNI 1997
 PROPINSI : BALI (40)

J A L A N N A S I O N A L			
NOMOR RUAS		NAMA RUAS	PANJANG (KM)
001		C E K I K - GILIMANUK	3.50
002	K	JLN. DARMAWANGSA, RAMA, SRIKANDI (NEGARA)	0.78
002		NEGARA - C E K I K	30.27
003	K	JLN. NGURAH RAI (NEGARA)	2.01
003		PEKUTATAN - NEGARA	25.00
004		ANTOSARI - PEKUTATAN	30.13
005		TABANAN - ANTOSARI	19.34
006		MENGWITANI - TABANAN	6.94
007		BTS. DENPASAR - MENGWITANI	7.45
007	K1	JLN. COKROAMINOTO (DPS)	4.52
007	K2	JLN. SUTOMO (DPS)	0.93
007	K3	JLN. GAJAH MADA (DPS)	0.73
007	K4	JLN. SURAPATI (DPS)	0.09
007	K5	JLN. SETIABUDI (DPS)	0.80
007	K6	JLN. WAHIDIN (DPS)	0.22
008	K1	JLN. THAMRIN (DPS)	0.38
008	K2	JLN. HASANUDIN-UDAYANA-BELITON (DPS)	1.03
008	K3	DENPASAR - TUBAN	10.15
009	K1	JLN. MAYOR WISNU-SUGIANYAR-SUCI (DPS)	0.73
009	K2	DENPASAR - SIMP. PESANGGARAN	6.82
009	K3	SIMP. PESANGGARAN - GERBANG BENOA	0.53
011	K	DENPASAR - SP. TOHPATI	5.17
011		SP. TOHPATI - SAKAH	13.68
012		S A K A H - BLAHBATU	3.02
013		BLAHBATU - SEMEBAUNG	3.56

LAMPIRAN 18B : KEPUTUSAN MENTERI PEKERJAAN UMUM

NOMOR : 236A/KPTS/1997

TANGGAL : 10 JUNI 1997


PROPINSI : BALI (40)

J A L A N N A S I O N A L			
NOMOR RUAS		N A M A R U A S	PANJANG (K M)
018		SEMEBAUNG - GIANYAR	3.10
019		GIANYAR - SIDAN	2.67
026	K	BERINGKIT - MENGWITANI	0.42
026		MENGWITANI - SINGARAJA	64.30
027	K	JLN. NGURAH RAI - LETJEN SUPROTO (SERIRIT)	0.98
027		SERIRIT - CEKIK	62.98
031		SINGARAJA - SERIRIT	22.80
036		ANGENTELU - PADANGBAI	2.30
037		KLUNGKUNG - ANGENTELU	14.49
039		S I D A N - KLUNGKUNG	9.00
040		SIMPANG TOHPATI - SIMPANG SANUR	4.05
041	K	SIMPANG SANUR - SIMPANG PESANGGARAN	8.47
042	K1	SIMP. PESANGGARAN - SIMPANG KUTA	3.75
042	K2	SIMP. KUTA - TUGU NGURAH RAI	2.74
042	K3	TUGU NGURAH RAI - NUSA DUA	9.82
046	K1	JLN. BASUKI RAHMAT NITIMANDALA (DPS)	0.35
046	K2	JLN. DR.MUARDI NITI MANDALA (DPS)	0.28
046	K3	JLN. RAYA PUPUTAN NITIMANDALA (DPS)	3.34
046	K4	JLN. COK AGUNG TRESNA NITIMANDALA (DPS)	1.47
046	K5	JLN. TANTULAR NITIMANDALA (DPS)	0.63
046	K6	JLN. D.I PANJAITAN NITIMANDALA (DPS)	0.63
046	K7	JLN. KUSUMAAATMAJA NITIMANDALA (DPS)	0.64
046	K8	JLN. IR. JUANDA NITIMANDALA (DPS)	0.64
046	K9	JLN. PROF.MOCH YAMIN NITIMANDALA (DPS)	0.80
046	KA	JLN. CUT NYA DIEN NITIMANDALA (DPS)	0.55
046	KB	JLN. S. PARMAN NITIMANDALA (DPS)	0.21

LAMPIRAN 18B : KEPUTUSAN MENTERI PEKERJAAN UMUM
 NOMOR : 236 A/KPTS/1997
 TANGGAL : 10 JUNI 1997
 PROPINSI : BALI (40)

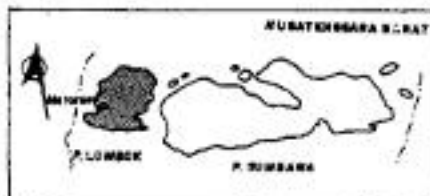
J A L A N N A S I O N A L		N A M A R U A S		P A N J A N G (K M)
NOMOR RUAS				
047	K	SP.LAP.TERBANG - TUGU NGURAH RAI (DPS)		0.38
048	K	SP.IMAM BONJOL - SP.KUTA (DENPASAR)		0.41
056	K	SP.COKROAMINOTO - SP.TOHPATI		5.95
		TOTAL BALI		405.93

C:\dbyatik-mempu\wticag5.wk1



MENTERI PEKERJAAN UMUM

RADINAL MOOCHTAR

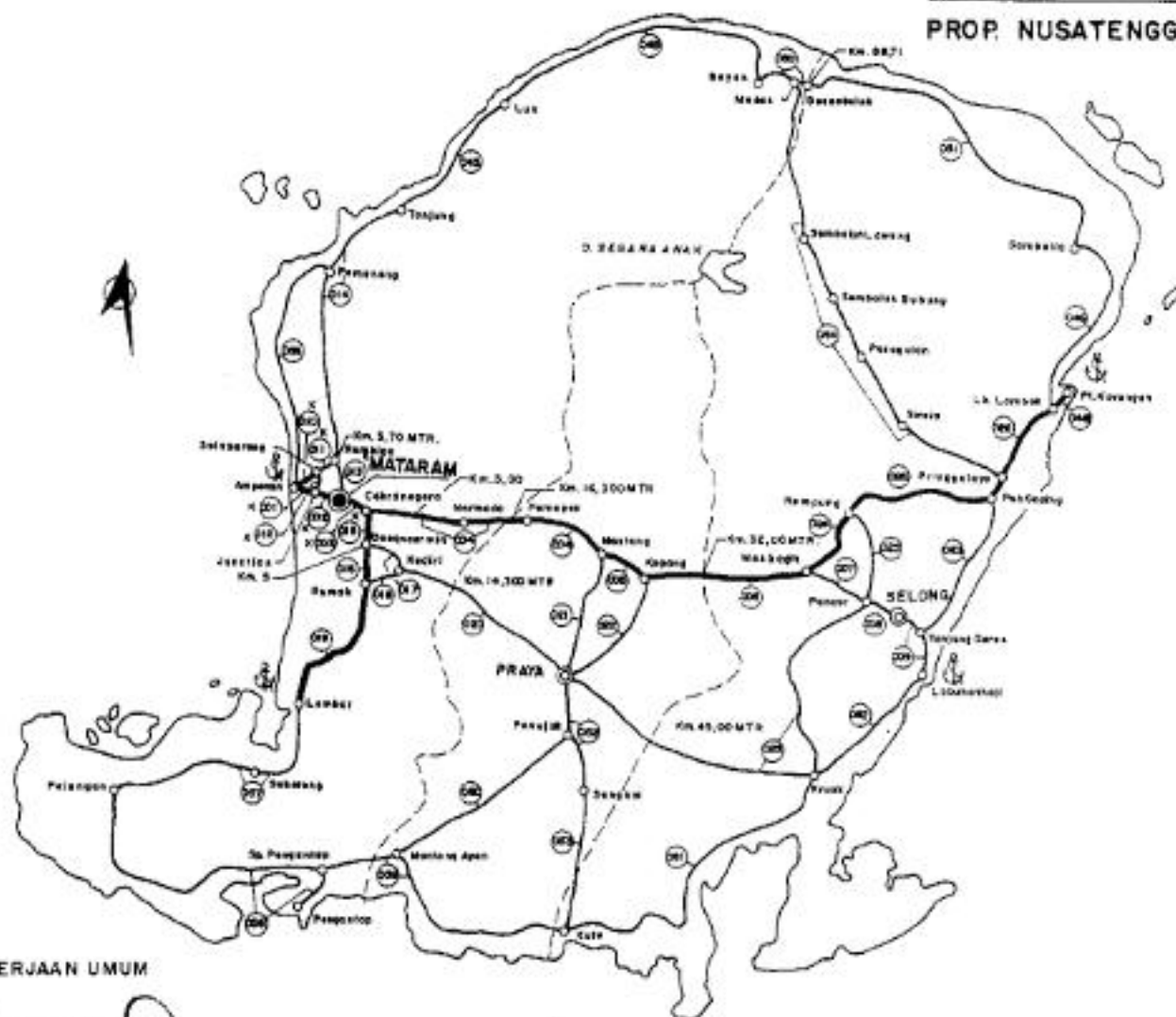


LAMPIRAN 19A: KEPUTUSAN MENTERI
PEKERJAAN UMUM
NOMOR : 2364/KPTS/1997
TANGGAL : 10 JUNI 1997

PROP. NUSATENGGA BARAT (42)

KETERANGAN :

- BATAS PROPINSI
- BATAS KABUPATEN
- IBUKOTA PROPINSI
- IBUKOTA KABUPATEN
- KOTA MASYARAKAT
- KOTA-KOTA LAIN
- JALAN NASIONAL
- JALAN PROPINSI
- NOMOR RUMAH JALAN
- NO. SUB RUMAH JALAN
- PELAKSANAAN



MENTERI PEKERJAAN UMUM
Radinal Mochtar
RADINAL MOCHTAR

SKALA :
Km. 0 5 10 15

LAMPIRAN 19B : KEPUTUSAN MENTERI PEKERJAAN UMUM
 NOMOR : 236A/KPTS/1997
 TANGGAL : 10 JUNI 1997
 PROPINSI : NUSA TENGGARA BARAT (42)

J A L A N N A S I O N A L			
NOMOR RUAS		NAMA RUAS	PANJANG (KM)
001	K	AMPENAN - JUNCTION	3.63
002	K	JUNCTION - MATARAM	1.00
003	K	MATARAM - CAKRANEGARA	2.20
004		CAKRANEGARA - MANTANG	22.57
005		MANTANG - KOPANG	4.11
006		KOPANG - MASBAGIK	15.15
010	K	JLN. ADI SUCIPTO / AMPENAN - SELAPARANG	3.26
015	K	CAKRANEGARA - DASAN CERMIN	3.03
016		DASAN CERMIN - RUMAK	3.70
019		RUMAK - LEMBAR	12.89
024		MASBAGIK - REMPUNG	2.50
026		REMPUNG - LB. LOMBOK	27.76
027		LABUHAN BALAD - TALIWANG	6.06
028	1	SUMBAWA BESAR - SIMPANG NEGARA	82.11
028	2	TALIWANG - SIMPANG NEGARA	33.34
029		SUMBAWA BESAR - PAL IV	4.71
030	1	PAL IV - KM 70.00	65.29
030	2	KM. 70.00 - BTS.CABDIN.DOMPU (KM.130. SBW)	60.51
030	3	BTS.CABDIN DOMPU - BANGGO	38.12
031		BANGGO - DOMPU	20.16
032		DOMPU - SILA	27.39
033		SILA - TALABIU	16.51
034	1	TALABIU - BIMA	17.35
034	2	BIMA - TALABIU	1.06
035		BIMA - RABA	4.91

LAMPIRAN 19B : KEPUTUSAN MENTERI PEKERJAAN UMUM
NOMOR : 236 A/KPTS/1997
TANGGAL : 10 JUNI 1997
PROPINSI : NUSA TENGGARA BARAT (42)

J A L A N N A S I O N A L			
NOMOR RUAS		NAMA RUAS	PANJANG (KM)
036	K	RABA - SAPE (LABUHAN BAJO)	45.66
048		LABUHAN LOMBOK - LABUHAN KAYANGAN	3.00
049		SIMPANG NEGARA - PL. TENO	10.27
500		JL. TEGUH FAISAL	2.98
		TOTAL NUSA TENGGARA BARAT	541.22

C:\bjy\kita\app\paw\ltn\lwt

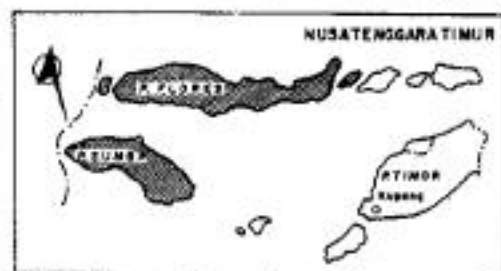


MENTERI PEKERJAAN UMUM

RADINAL MOOCHTAR

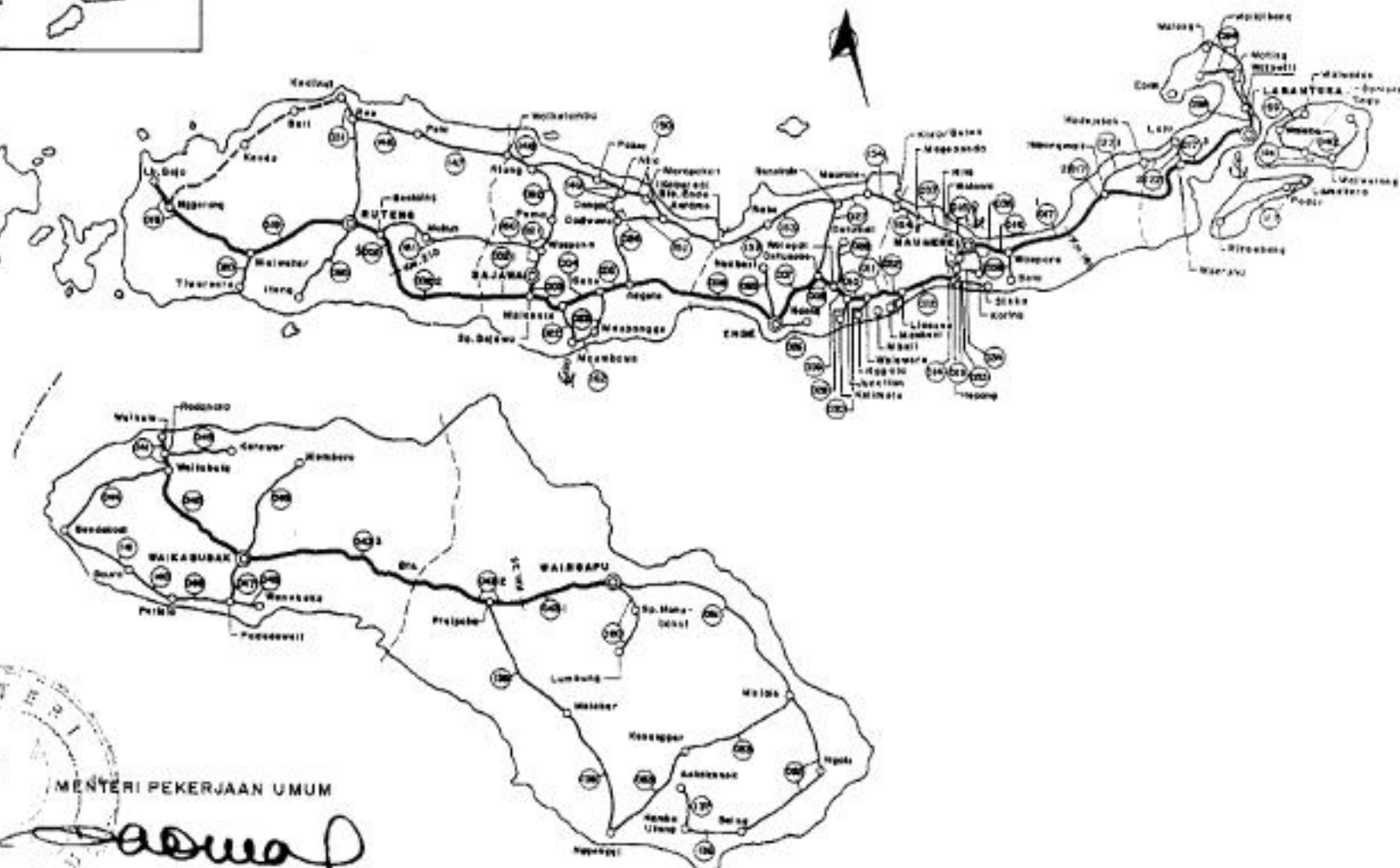
LAMPIRAN 20A : KEPUTUSAN MENTERI
PEKERJAAN UMUM
NOMOR : 2364/KPTS/1997
TANGGAL : 10 JUNI 1997

PROP. NUSATENGGA RA TIMUR (44)



KETERANGAN :

- BATAS PROPINSI
- BATAS KABUPATEN
- IBUKOTA PROPINSI
- IBUKOTA KABUPATEN
- KOTA Madya
- KOTA-KOTA LAIN
- JALAN NASIONAL
- JALAN PROPINSI
- NOMOR RAS JALAN
- NO. SUB RAS JALAN
- PELABUHAN



MENTERI
PEKERJAAN UMUM
Radinal Mochtar
RADINAL MOCHTAR



LAMPIRAN 20B : KEPUTUSAN MENTERI PEKERJAAN UMUM
 NOMOR : 236A / KPTS/1997
 TANGGAL : 10 JUNI 1997
 PROPINSI : NUSA TENGGARA TIMUR (44)

J A L A N N A S I O N A L			
NOMOR RUAS		NAMA RUAS	PANJANG (KM)
002	1	SP. BAJAWA - BATAS MANGGARAI	39.59
002	2	BATAS MANGGARAI - KM. 210	44.95
002	3	KM. 210 - RUTENG	45.55
003		MALANUZA - BAJAWA	18.48
004		GAKO - MALANUZA	17.24
005		AEGELA - GAKO	31.77
006		ENDE - AEGELA	54.54
007		ENDE - DETUSOKO	3.85
008		DETUSOKO - WOLOGAI	8.65
009		WOLOGAI - JUNCTION	9.26
010		JUNCTION - WOLOWARU	13.05
011		WOLOWARU - LIANUNU	13.44
012		LIANUNU - HEPANG	47.34
013		HEPANG - NITA	6.81
014		NITA - WOLOARA	4.84
015		WOLOARA - MAUMERE	6.82
016		MAUMERE - WAEPARE	6.76
017	1	WAEPARE - LARANTUKA	25.31
017	2	WAEPARE - LARANTUKA	36.30
017	3	WAEPARE - LARANTUKA	64.86
018		MALWATAR - LABUHANBAJO	60.26
019		RUTENG - MALWATAR	63.64
041		WAITABULA - WAIKELO	4.80

LAMPIRAN 20B : KEPUTUSAN MENTERI PEKERJAAN UMUM
 NOMOR : 236 A/KPTS/1997
 TANGGAL : 10 JUNI 1997
 PROPINSI : NUSA TENGGARA TIMUR (44)

J A L A N N A S I O N A L			
NOMOR RUAS		N A M A R U A S	P A N J A N G (K M)
042		WAIKABUBAK - WAITABULA	36.04
043	1	WAINGAPU - KM. 35.00	33.56
043	2	KM. 35.00 - BATAS SUMBA TIMUR	35.46
043	3	BATAS SUMBA TIMUR - WAIKABUBAK	60.42
054	K1	KUPANG - TENAU	12.09
054	K2	JALAN TOMPELLO (KUPANG)	1.80
054	K3	JALAN LALAMENTIK (KUPANG)	3.22
054	K4	JALAN KAYU PUTIH (KUPANG)	0.63
055	K	KUPANG - OESAPA	7.76
056		OESAPA - OESAO	15.63
056	K	OESAPA - OESAO	3.88
057		OESAO - BOKONG	22.29
057	K	OESAO - BOKONG	18.44
058		BOKONG - BATUPUTIH	7.17
059		BATUPUTIH - SOE	31.58
060		SOE - NIKINIKI	26.04
061		NIKINIKI - NOELMUTI	42.43
062		NOELMUTI - KEFAMENANU	14.98
063		KEFAMENANU - MAUBESI	16.57
064		MAUBESI - NESAM (KIUPUKAN)	29.44
065		NESAM (KIUPUKAN) - HALILULIK	15.45
066		HALILULIK - ATAMBUA	20.30
067		ATAMBUA - MOTOAIN	34.29

LAMPIRAN 20B : KEPUTUSAN MENTERI PEKERJAAN UMUM
NOMOR : 236 A/KPTS/1997
TANGGAL : 10 JUNI 1997
PROPINSI : NUSA TENGGARA TIMUR (44)

J A L A N N A S I O N A L			P A N J A N G	
NOMOR RUAS		NAMA RUAS	(KM)	
074	K	SIMPANG OESAPA - LAP.TERBANG ELTARI	4.29	
TOTAL NUSA TENGGARA TIMUR			1,121.85	

c:\byak-enops\hikis1.xls



MENTERI PEKERJAAN UMUM

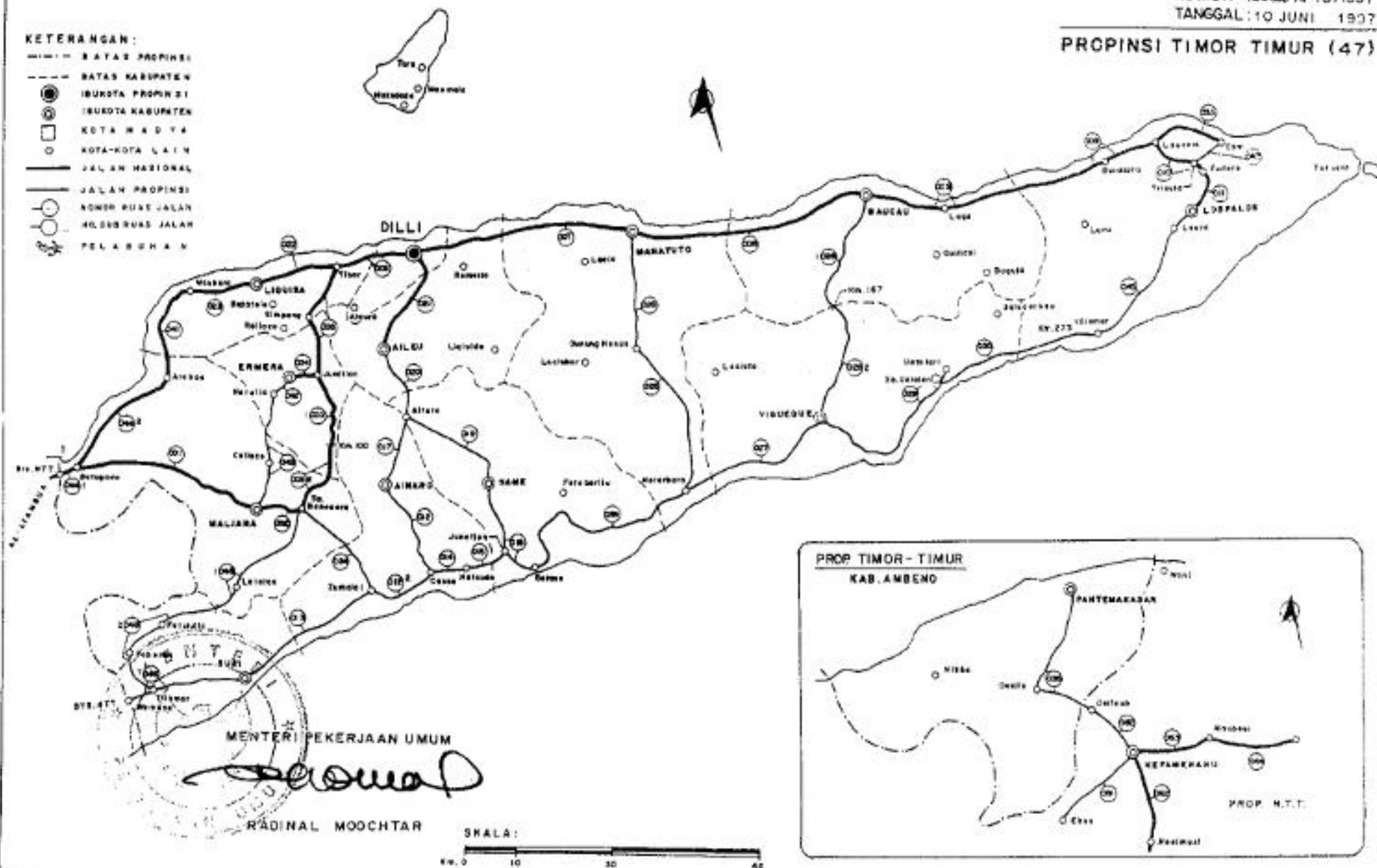
RADINAL MOOCHTAR

LAMPIRAN 21A : KEPUTUSAN MENTERI
PEKERJAAN UMUM
NOMOR : 2364/KPTS/1997
TANGGAL : 10 JUNI 1997

PROPINSI TIMOR TIMUR (47)

KETERANGAN :

- BATAS PROPINSI
- BATAS KABUPATEN
- IBUKOTA PROPINSI
- IBUKOTA KABUPATEN
- KOTA M E D Y A
- KOTA-KOTA LAIN
- JALAN NASIONAL
- JALAN PROPINSI
- NOMOR RUTE JALAN
- ROLLOVER RUMAH
- PELABUHAN



LAMPIRAN 21B : KEPUTUSAN MENTERI PEKERJAAN UMUM

NOMOR : 236 A/KPTS/1997

TANGGAL : 10 JUNI 1997

PROPINSI : TIMOR TIMUR (47)

J A L A N N A S I O N A L			
NOMOR RUAS		NAMA RUAS	PANJANG (KM)
001		MALIANA - BATUGADE	45.07
002		BOBONARO - MALIANA	16.39
003	1	JUNCTION (ERMERA) - KM.100	47.48
003	2	KM.100 - BOBONARO	34.84
004		JUNCTION - ERMERA	5.24
005		T I B A R - JUNCTION	40.35
006		D I L I - TIBAR	7.22
006	K1	JLN. ALVES ALDEUA (DILI)	0.51
006	K2	JLN. THOMAS AMERICO (DILI)	0.49
006	K3	JLN. RAYA COMORO (DILI)	3.00
006	K4	JLN. ARAH KE TIBAR (DILI)	1.71
007		D I L I - MANATUTO	59.23
007	K	D I L I - MANATUTO	4.45
008		MANATUTO - BAUCAU	59.33
009		BAUCAU - LAUTEM	59.93
010		LAUTEM - FUILORO	18.59
011		FUILORO - LOSPALOS	8.82
021		D I L I - A I L E U	44.37
021	K	D I L I - AILEU	3.02
022		T I B A R - LIQUISA	22.15
023		LIQUISA - MAUBARA	14.12
033		LAUTEM - C O M	20.97
041		MAUBARA - ATABAE	34.98

LAMPIRAN 21B : KEPUTUSAN MENTERI PEKERJAAN UMUM

NOMOR : 236A/KPTS/1997

TANGGAL : 10 JUNI 1997

PROPINSI : TIMOR TIMUR (47)

J A L A N N A S I O N A L				
NOMOR RUAS		NAMA RUAS	PANJANG (KM)	
044	1	BATUGADE - BATAS NTT	3.00	
044	2	ATABAE - BATUGADE	27.19	
		TOTAL TIMOR TIMUR	582.45	

C:\dhyat\mnp\jkt\1\461



MENTERI PEKERJAAN UMUM

RADINAL MOOCHTAR

LAMPIRAN 22B : KEPUTUSAN MENTERI PEKERJAAN UMUM
 NOMOR : 236A/KPTS/1997
 TANGGAL : 10 JUNI 1997
 PROPINSI : SULAWESI UTARA (50)

J A L A N N A S I O N A L			
NOMOR RUAS		NAMA RUAS	PANJANG (KM)
001	1	ISIMU - PAGUYAMAN	52.47
001	2	PAGUYAMAN - T A B U L O	52.52
001	3	TABULO - MARISA	27.79
004	K	GORONTALO - LIMBOTO	5.79
004		GORONTALO - LIMBOTO	9.18
005		LIMBOTO - ISIMU	15.84
006		ISIMU - KWANDANG	31.46
007	1	KAIYA - MAELANG	50.81
007	2	MAELANG - BIONTONG	56.00
007	3	BIONTONG - ATINGGOLA	61.22
007	4	ATINGGOLA - KWANDANG	44.55
009	1	WOROTICAN - POOPO	37.70
009	2	POOPO - SINISIR	38.00
009	3	SINISIR - KOTAMUBAGU	23.40
010		KAWANGKOAN - WOROTICAN	43.80
011		TOMOHON - KAWANGKOAN	19.50
012		MANADO - TOMOHON	20.00
012	K	MANADO - TOMOHON	6.00
013	K1	JLN. JENDERAL SUDIRMAN (MANADO)	2.40
013	K2	JLN. R. MARTADINATA (MANADO)	1.00
013	K3	JLN. YOS SUDARSO (MANADO)	2.20
014	K	KAIRAGI - MAPANGET	7.75
015	K	KAIRAGI - AIRMADIDI	2.40
015		KAIRAGI - AIRMADIDI	12.10

LAMPIRAN 22B : KEPUTUSAN MENTERI PEKERJAAN UMUM

NOMOR : 236A/KPTS/1997

TANGGAL : 10 JUNI 1997

PROPINSI : SULAWESI UTARA (50)

J A L A N N A S I O N A L			
NOMOR RUAS		NAMA RUAS	PANJANG (KM)
017		KAUDITAN - AIRTEMBAGA	8.18
017	K1	JLN. SOMPOTAN (BITUNG)	0.40
017	K2	JLN. MOH HATTA (BITUNG)	0.97
017	K3	JLN. YOS SUDARSO (BITUNG)	1.10
017	K4	JLN. W. MARAMIS (BITUNG)	1.95
017	K5	JLN. WOLTER MONGINSIDI (BITUNG)	7.55
018		AIRMADIDI - KAUDITAN (BY PASS)	7.20
023	1	WOROTICAN - P O I G A R	41.70
023	2	P O I G A R - K A I Y A	33.00
024		KWANDANG - PELABUHAN KWANDANG	2.23
025	K	GORONTALO - PELABUHAN GORONTALO	2.97
027		KOTAMUBAGU - DOLODUO	53.36
033	1	MARISA - LEMITO	68.31
033	2	LEMITO - MOLOSIPAT	34.36
036	K	MANADO - TUMPAAN	2.45
036		MANADO - TUMPAAN	45.35
039		DOLODUO - MALIBAGU	22.95
043		MANADO - W O R I	14.30
043	K	MANADO - W O R I	2.35
044	1	MALINGKAPOTO - BULONTIO	73.26
044	2	BULONTIO - TOLINGGULA	55.29
045	1	MALIBAGU - MAMALIA	22.87
045	2	MAMALIA - TALUDAA	57.65
049		PEL.GORONTALO - T A L U D A A	74.94

LAMPIRAN 22B : KEPUTUSAN MENTERI PEKERJAAN UMUM
NOMOR : 236A/KPTS/1997
TANGGAL : 10 JUNI 1997
PROPINSI : SULAWESI UTARA (50)

J A L A N N A S I O N A L		
NOMOR RUAS	NAMA RUAS	PANJANG (KM)
053	W O R I - LIKUPANG	58.31
054	LIKUPANG - AIR TEMBAGA	43.50
TOTAL SULAWESI UTARA		1,360.39

c:\dityut-merpa\edit\in2.vst



MENTERI PEKERJAAN UMUM

Radinal Moochtar
RADINAL MOOCHTAR

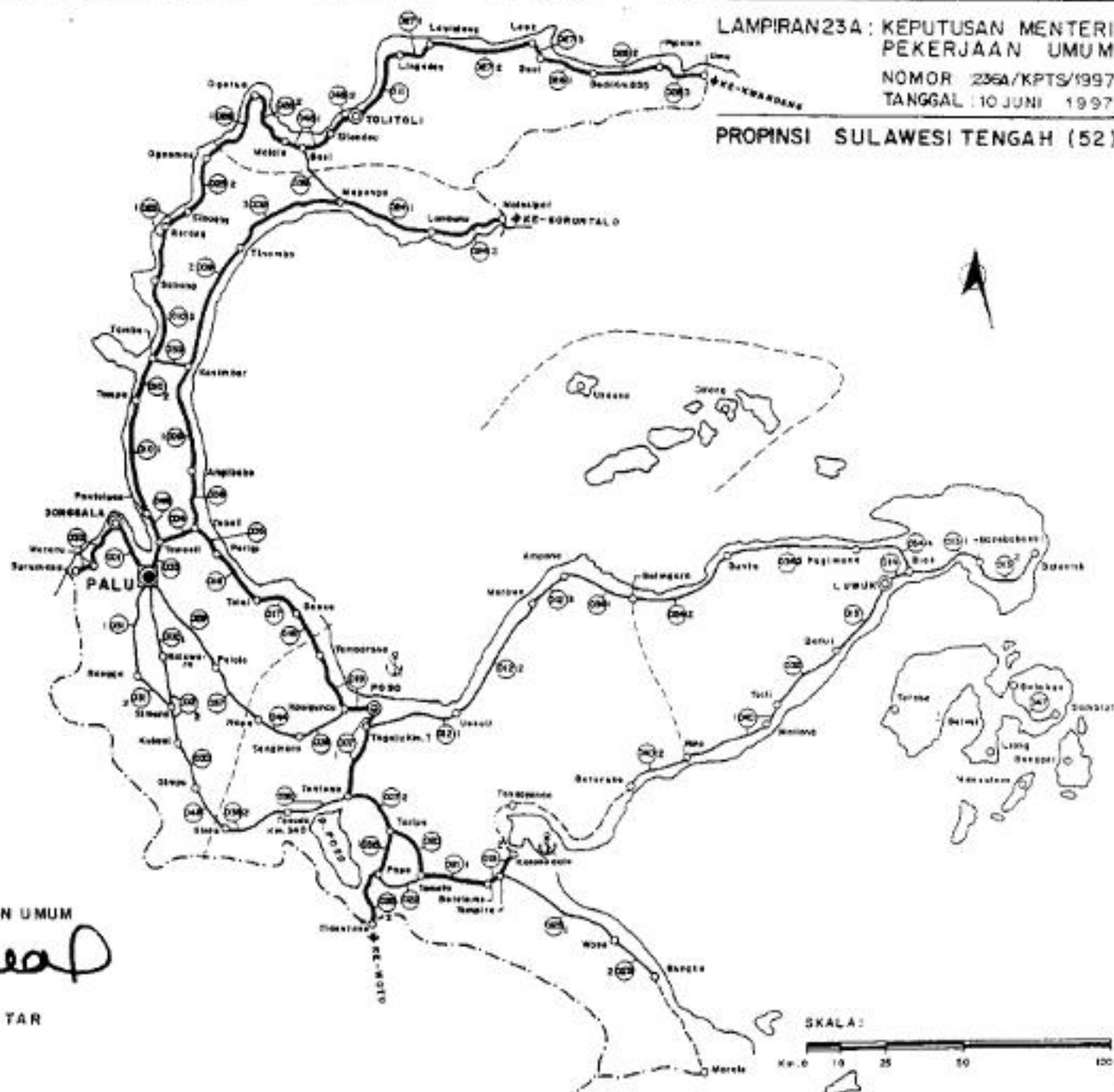


KETERANGAN:

- BATAS PROPINSI
- BATAS KABUPATEN
- IBUKOTA PROPINSI
- IBUKOTA KABUPATEN
- KOTA MADYA
- KOTA-KOTA LAIN
- JALAN NASIONAL
- JALAN PROPINSI
- MEMORANDUM JALAN
- NOMOR SURBUK JALAN
- PELABUHAN

LAMPIRAN 23A: KEPUTUSAN MENTERI
PEKERJAAN UMUM
NOMOR 236A/KPTS/1997
TANGGAL 10 JUNI 1997

PROPINSI SULAWESI TENGAH (52)



MENTERI
PEKERJAAN UMUM
Radinal Mochtar
RADINAL MOCHTAR

SKALA:
Km. 0 10 25 50 100

LAMPIRAN 23B : KEPUTUSAN MENTERI PEKERJAAN UMUM
 NOMOR : 236A/KPTS/1997
 TANGGAL : 10 JUNI 1997
 PROPINSI : SULAWESI TENGAH (52)

J A L A N N A S I O N A L			
NOMOR RUAS		NAMA RUAS	PANJANG (KM)
001		TAMANRIA - DONGGALA	30.00
001	K	PALU - TAMANRIA	4.00
003		TALISE - TAWAELI	8.54
003	K1	JLN. ABDUL RAHMAN. S (PALU)	1.26
003	K2	JLN. BASUKI RAHMAT (PALU)	1.73
003	K3	JLN. EMMY SAELAN (PALU)	1.35
003	K4	JLN. WOLTER MONGINSIDI (PALU)	1.40
003	K5	JLN. DR. WAHIDIN (PALU)	0.60
003	K6	JLN. H. HAYUN (PALU)	0.39
003	K7	JLN. SAM RATULANGI (PALU)	1.30
003	K8	JLN. YOS SUDARSO (PALU)	8.00
004		TAWAELI - TOBALI	48.00
005		TOBALI - PARIGI	17.00
007	1	POSO - TENTENA	57.00
007	2	TENTENA - TARIPA	34.00
008		TOBALI - AMPIBABO	30.00
009	1	AMPIBABO - KASIMBAR	57.00
009	2	KASIMBAR - TINOMBO	59.00
009	3	TINOMBO - MEPANGA	55.00
010	1	PANTOLOAN - TOMPE	66.00
010	2	TOMPE - TAMBU	29.00
010	3	TAMBU - SABANG	29.00

LAMPIRAN 23B : KEPUTUSAN MENTERI PEKERJAAN UMUM
 NOMOR : 236 A / KPTS / 1997
 TANGGAL : 10 JUNI 1997
 PROPINSI : SULAWESI TENGAH (52)

J A L A N N A S I O N A L			
NOMOR RUAS		NAMA RUAS	PANJANG (KM)
011		TOLITOLI - LINGADAN	49.67
016		PARIGI - TOLAI	30.00
017		TOLAI - SAUSU	29.00
018		SAUSU - TAMBARANA	25.00
019		TAMBARANA - POSO	53.00
020		TARIPA - TOMATA	34.00
021	1	TOMATA - BETELEME	49.43
021	2	BETELEME - KOLONODALE	32.95
024	1	MEPANGA - LAMBUNU	47.00
024	2	LAMBUNU - MOLOSIPAT	43.50
025	1	SABANG - SIBOANG	49.67
025	2	SIBOANG - OGOAMAS	62.32
026	1	OGOAMAS - OGOTUA	35.05
026	2	OGOTUA - MALALA	55.72
027	1	LINGADAN - LAULALANG	18.50
027	2	LAULALANG - LEOK	49.66
027	3	LEOK - BUOL	56.48
028	1	BUOL - BODI	45.94
028	2	BODI - PALELEH	44.97
028	3	PALELEH - UMU	45.94
033		DONGGALA - SURUMANA	40.71
035	1	TARIPA - PAPE	28.50
035	2	PAPE - TIDANTANA	45.50

LAMPIRAN 23B : KEPUTUSAN MENTERI PEKERJAAN UMUM
NOMOR : 236A/KPTS/1997
TANGGAL : 10 JUNI 1997
PROPINSI : SULAWESI TENGAH (52)

J A L A N N A S I O N A L			
NOMOR RUAS		NAMA RUAS	PANJANG (KM)
045	1	MALALA - SILONDOU	37.00
045	2	SILONDOU - TOLITOLI	39.92
046		TAWAELI - PANTOLOAN	4.00
TOTAL SULAWESI TENGAH			1,592.99

c:\diprak\esep\adim2\ak1



MENTERI PEKERJAAN UMUM

RADINAL MOOCHTAR

LAMPIRAN 24 A: KEPUTUSAN MENTERI
PEKERJAAN UMUM

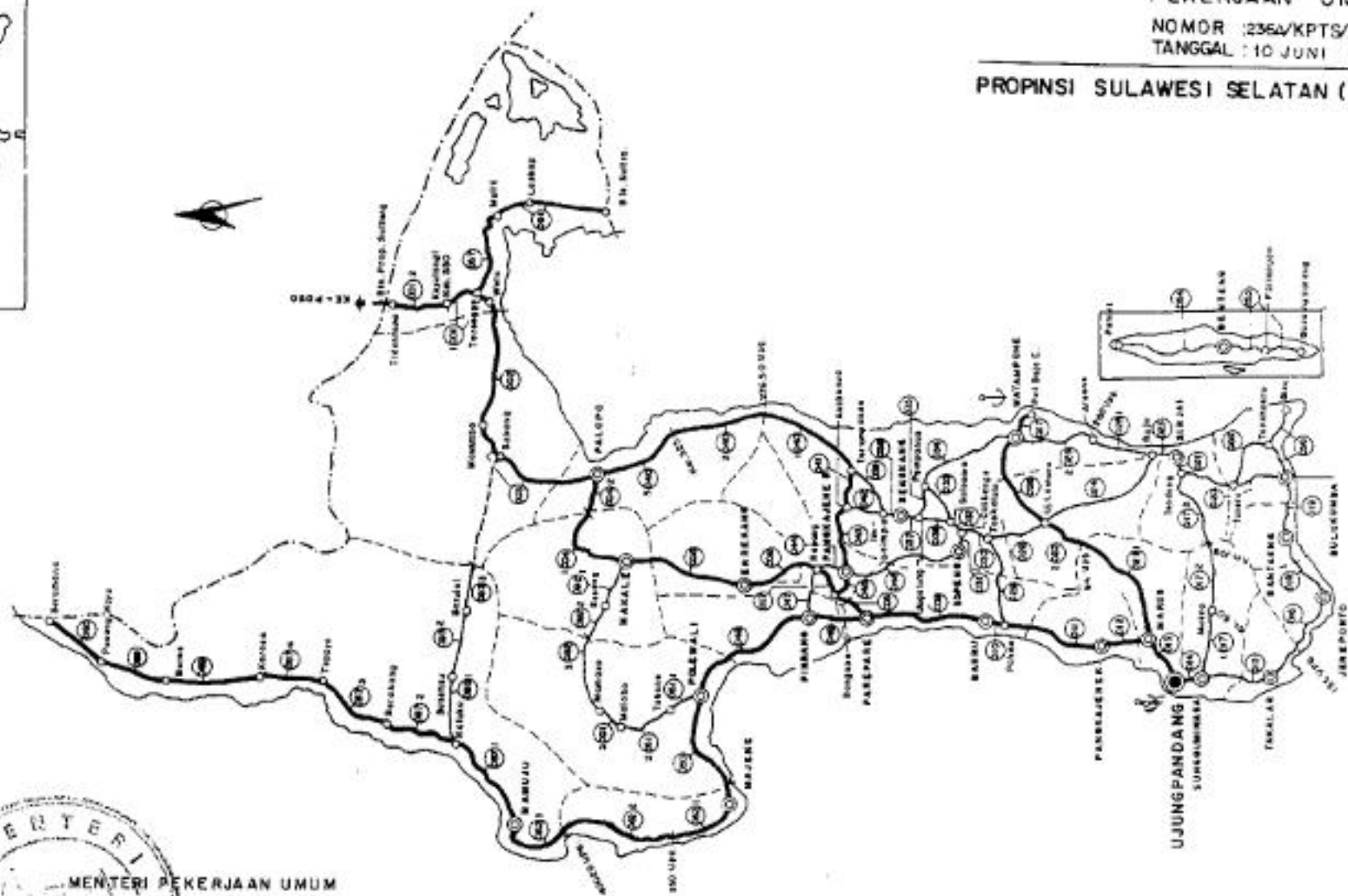
NOMOR : 2362/KPTS/1997
TANGGAL : 10 JUNI 1997

PROPINSI SULAWESI SELATAN (54)



KETERANGAN:

- BATAS PROPINSI
- BATAS KABUPATEN
- IBUKOTA PROPINSI
- IBUKOTA KABUPATEN
- KOTA MADA
- KOTA-KOTA LAIN
- JALAN NASIONAL
- JALAN PROPINSI
- NOMOR RUAS JALAN
- NO. 308 RUAS JALAN
- PELABUHAN



MENTERI PEKERJAAN UMUM

RADINAL MOOCHTAR

SKALA :



LAMPIRAN 24B : KEPUTUSAN MENTERI PEKERJAAN UMUM
 NOMOR : 236 A/KPTS/1997
 TANGGAL : 10 JUNI 1997
 PROPINSI : SULAWESI SELATAN (54)

J A L A N N A S I O N A L			
NOMOR RUAS		NAMA RUAS	PANJANG (KM)
001	1	WOTU - KAYULANGI (KM 550.00)	32.64
001	2	KAYULANGI (KM 550.00) - BTS. SULTENG	35.90
002		WOTU - MASAMBA	63.30
003		MASAMBA - PALOPO	63.30
004	1	MAKALE - BTS CABDIN LUWU SELATAN	59.34
004	2	BTS.CABDIN LUWU SELATAN - PALOPO	19.29
005		MAKALE - ENREKANG	74.18
006		ENREKANG - RAPPANG	47.47
007		RAPPANG - BANGKAE	12.14
008		PARE PARE - BANGKAE	12.27
008	K	PARE PARE - BANGKAE	9.11
009		PARE PARE - BARRU	47.56
009	K	BARRU - PARE PARE	6.07
010		BARRU - PAKAE	10.12
011		PAKAE - PANGKAJENE K.	41.22
012		PANGKAJENE K. - MAROS	22.06
013	K1	JLN. NUSANTARA (UJ.PANDANG)	2.10
013	K2	JLN. SATANDO (UJ.PANDANG)	0.58
013	K3	JLN. CAKALANG (UJ.PANDANG)	0.47
013	K4	JLN. TINUMBU (UJ.PANDANG)	2.22
013	K5	JLN. IR. SUTAMI (UJ.PANDANG)	11.16
013	K6	JLN. ANDALAS (UJ.PANDANG)	0.99
013	K7	JLN. BANDANG (UJ.PANDANG)	0.98
013	K8	JLN. MESJID RAYA (UJ.PANDANG)	1.23
013	K9	JLN. G.BAWAKARAENG (UJ.PANDANG)	1.67
013	KA	JLN. URIP SUMOHARDJO (UJ.PANDANG)	5.27

LAMPIRAN 24B : KEPUTUSAN MENTERI PEKERJAAN UMUM
 NOMOR : 236A/KPTS/1997
 TANGGAL : 10 JUNI 1997
 PROPINSI : SULAWESI SELATAN (54)

J A L A N N A S I O N A L			
NOMOR RUAS		NAMA RUAS	PANJANG (KM)
013	KB	JLN. PERINTIS KEMERDEKAAN (UJ.PANDANG)	11.97
013	KC	JLN. ARAH KE MAROS	19.70
013		UJUNG PANDANG - MAROS	6.78
014		UJUNG PANDANG - SUNGGUMINASA	2.87
014	K1	JLN. VETERAN UTARA (UJ. PANDANG)	1.85
014	K2	JLN. VETERAN SELATAN (UJ. PANDANG)	2.30
014	K3	JLN. SUTAN ALAUDIN (UJ. PANDANG)	3.70
014	K4	JLN. GOA RAYA (UJ. PANDANG)	2.50
022	1	MAROS -BTSCABDIN BONE BARAT	64.73
022	2	BTS CABDIN MAROS - UJUNG LAMURU	24.13
026		UJUNG LAMURU - WATAMPONE	55.51
027		WATAMPONE - PELABUHAN BAJOE	6.58
040	1	TARUMPAKAE - BTS CABDIN LUWU SELATAN	51.78
040	2	BTS CABDIN WAJO - KM 325.00	48.28
040	3	KM.325 - PALOPO	41.51
041		TARUMPAKAE - ANABANUA	16.88
043		PANGKAJENE S - ANABANUA	34.37
045		BANGKAE - PANGKAJENE	7.37
048	K	PARE PARE - PINRANG	3.96
048		PARE PARE -PINRANG	23.13
049		PINRANG - POLEWALI	67.82
050		POLEWALI - MAJENE	49.79
052	1	MAJENE - KM 350	48.14
052	2	KM.350 - BTS CABDIN MAMUJU	50.34
052	3	BTS CABDIN MAJENE - MAMUJU	43.88
057		TARENGGE - MALU	45.28

LAMPIRAN 24B : KEPUTUSAN MENTERI PEKERJAAN UMUM
 NOMOR : 236 A / KPTS / 1997
 TANGGAL : 10 JUNI 1997
 PROPINSI : SULAWESI SELATAN (54)

J A L A N N A S I O N A L			
NOMOR RUAS		NAMA RUAS	PANJANG (KM)
087	1	MAMUJU - KALUKU	30.42
087	2	KALUKU - BARAKANG	62.11
087	3	BARAKANG - TOPOYO	36.12
087	4	TOPOYO - KAROSSA	42.79
088		KAROSA - BARAS	55.00
089		BARAS - PASANG KAYU	53.00
090		PASANG KAYU - BTS. SULTENG (SURUMANA)	49.00
091		MALILI - BTS. SULTRA	23.35
TOTAL SULAWESI SELATAN			1,669.57

c:\Riyadi-ecsp\wrtm1.xls

MENTERI PEKERJAAN UMUM



RADINAL MOOCHTAR

LAMPIRAN 25B : KEPUTUSAN MENTERI PEKERJAAN UMUM
 NOMOR : 236A/KPTS/1997
 TANGGAL : 10 JUNI 1997
 PROPINSI : SULAWESI TENGGARA (56)

J A L A N N A S I O N A L			
NOMOR RUAS		NAMA RUAS	PANJANG (KM)
001	1K	KENDARI - KOLAKA	16.40
001	1	KENDARI - UNA AHA	39.54
001	2	UNA AHA - RATE RATE	48.42
001	3	RATE RATE - KOLAKA	65.03
002	K	LEPO LEPO - MANDONGA (POWATU)	8.99
003	K	KE AIRPORT ARAH RANOMEETO	15.00
004	1	LEPO LEPO - AMBESIA	52.48
004	2	AMBESIA - LAINEA	13.47
009		AMBESIA - TINANGGEA	45.22
014		KOLAKA - WOLO	59.05
023	1	WOLO - LASUSUA	78.00
023	2	LASUSUA - LAPAI	41.00
023	3	LAPAI - POREKU	59.00
023	4	POREKU - BTS. SULSEL	71.00
TOTAL SULAWESI TENGGARA			612.60

cd:\yok\mes\prikim2.wkt

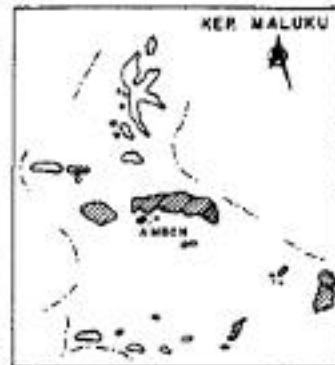


MENTERI PEKERJAAN UMUM

RADINAL MOOCHTAR

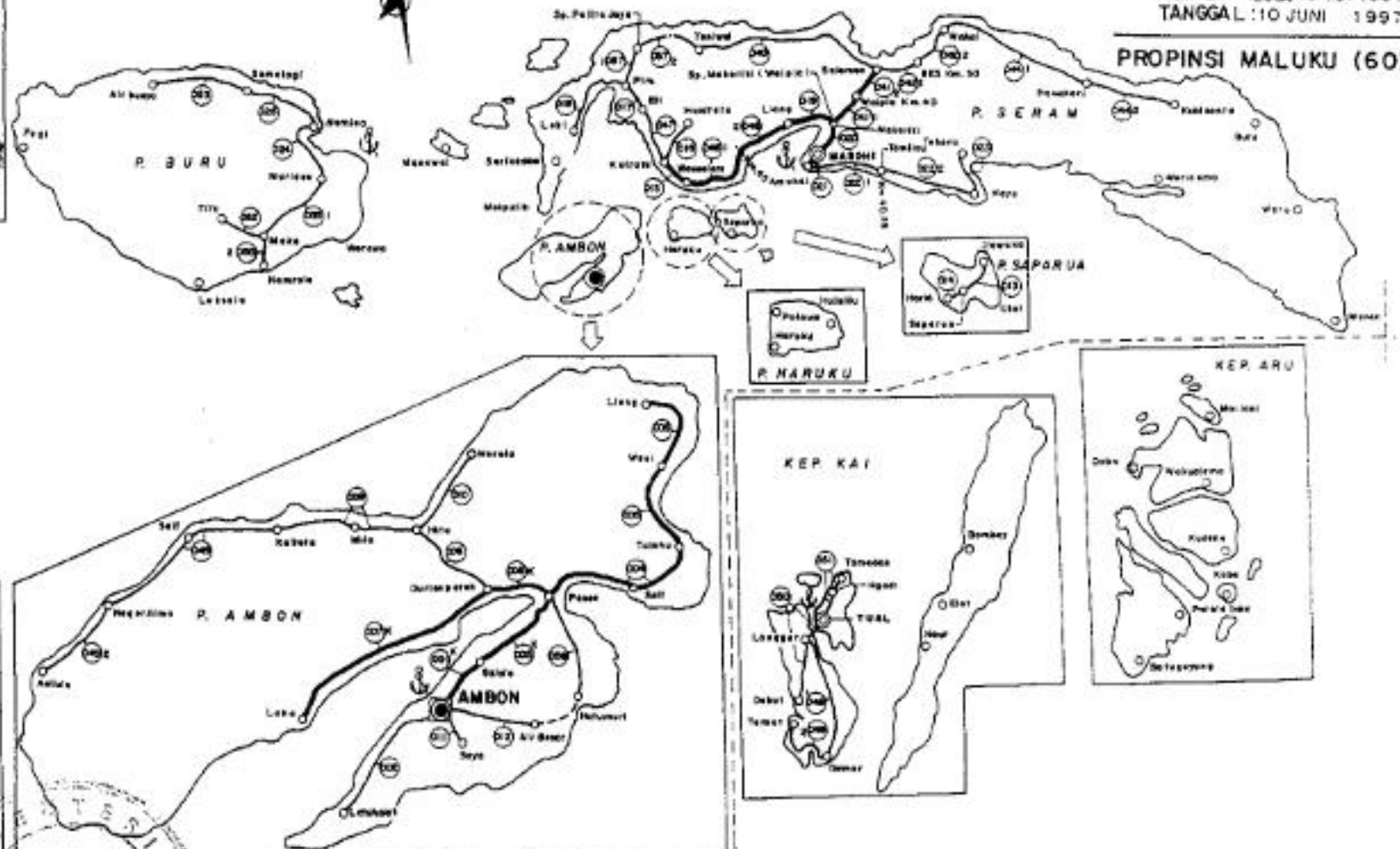
LAMPIRAN 26A: KEPUTUSAN MENTERI
PEKERJAAN UMUM
NOMOR : 2362/KPTS/1997
TANGGAL : 10 JUNI 1997

PROPINSI MALUKU (60)



KETERANGAN :

- BATAS PROPINSI
- BATAS KABUPATEN
- IBUKOTA PROPINSI
- IBUKOTA KABUPATEN
- KOTA MADYA
- KOTA-KOTA LAIN
- JALAN NASIONAL
- JALAN PROPINSI
- NOMOR RUAS JALAN
- NO. SUB RUAS JALAN
- PELARUAN



MENTERI PEKERJAAN UMUM

Radinal Moochtar

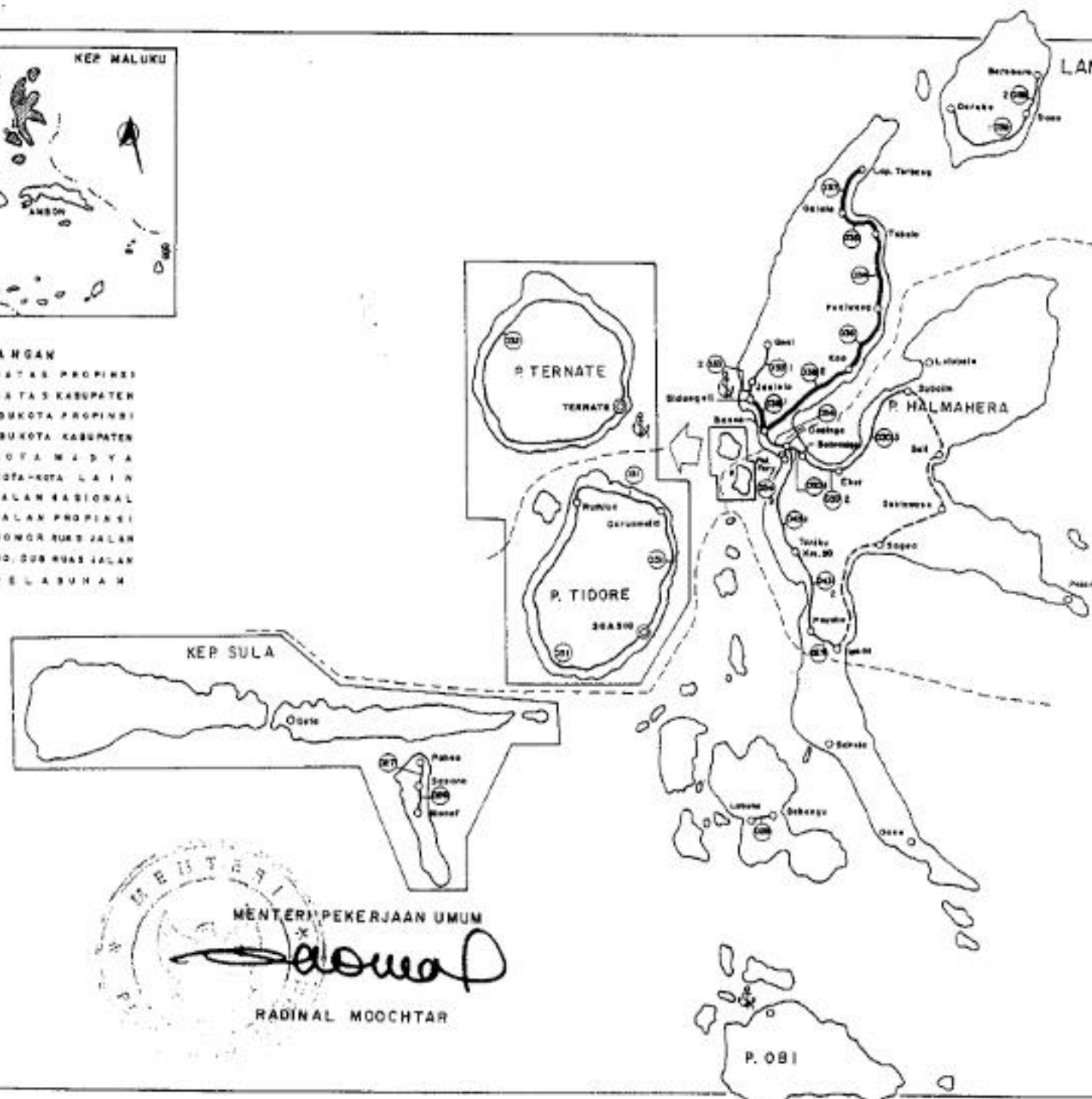
RADINAL MOOCHTAR

CATATAN : TIAP PULAU DIPERBESAR / DIPERKECIL
DALAM KEDUDUKAN NYALANYA



KETERANGAN

- BATAS PROPINSI
- BATAS KABUPATEN
- IBUKOTA PROPINSI
- IBUKOTA KABUPATEN
- KOTA Madya
- KOTA-KOTA LAIN
- JALAN NASIONAL
- JALAN PROPINSI
- NOMOR RUAS JALAN
- NO. DUB. RUAS JALAN
- PELABUHAN



LAMPIRAN 26A: KEPUTUSAN MENTERI
PEKERJAAN UMUM
NOMOR : 236A/KPTS/1997
TANGGAL : 10 JUNI 1997

PROPINSI MALUKU (60)

MENTERI PEKERJAAN UMUM
Radinal Mochtar
RADINAL MOCHTAR

SATAPAN : TIAP PULAU DIPERBESAR/DIPENKECIL
DALAM BERNAMA SKALA.

LAMPIRAN 26B : KEPUTUSAN MENTERI PEKERJAAN UMUM
 NOMOR : 236A/KPTS/1997
 TANGGAL : 10 JUNI 1997
 PROPINSI : MALUKU (60)

JALAN NASIONAL			
NOMOR RUAS		NAMA RUAS	PANJANG (KM)
001	K1	JLN. AM. SANGAJI (AMBON)	0.70
001	K2	JLN. AY. PATTY (AMBON)	0.50
001	K3	JLN. SLAMET RIYADI (AMBON)	0.25
001	K4	JLN. HASANUDIN (AMBON)	0.22
001	K5	JLN. TULUKABESSY (AMBON)	0.51
001	K6	JLN. IMAM BONJOL (AMBON)	0.40
001	K7	JLN. PATTIMURA (AMBON)	0.55
001	K8	JLN. RIJALI (AMBON)	1.15
001	K9	JLN. WOLTER MONGINSIDI (AMBON)	0.88
003	K	GALALA-PASSO	8.24
004		PASSO - TULEHU	13.81
005		TULEHU - LIANG	11.55
006	K	PASSO - DURIAN PATAH	6.14
007	K	DURIAN PATAH - LAHA	18.16
015		KAIRATU - WAISELAN	2.94
019		LIANG - SP. WAIPIA	23.52
020		MASOHI - MAKARIKI	5.88
021		MASOHI - AMAHAI	6.86
034		PODIWANG - TOBELO	47.86
035		TOBELO - GALELA	27.02
036		KAO - PODIWANG	32.90
037		GALELA - LAP. TERBANG	10.87
038	1	SIDANGOLI - BASSO	23.23
038	2	BASSO - KAO	71.49

LAMPIRAN 26B : KEPUTUSAN MENTERI PEKERJAAN UMUM
NOMOR : 236A/KPTS/1997
TANGGAL : 10 JUNI 1997
PROPINSI : MALUKU (60)

J A L A N N A S I O N A L			PANJANG (KM)
NOMOR RUAS		NAMA RUAS	
041	1	MAKARIKI - WAIPIA	20.69
041	2	WAIPIA - SALEMAN	48.02
046	1	WASELAN - LATU (KM. 45)	41.16
046	2	KM. 45 - LIANG	39.20
TOTAL MALUKU			464.68

c:\pysak-mengputakidn2.ek1



MENTERI PEKERJAAN UMUM

RADINAL MOOCHTAR

LAMPIRAN 27A. KEPUTUSAN MENTERI
PEKERJAAN UMUM

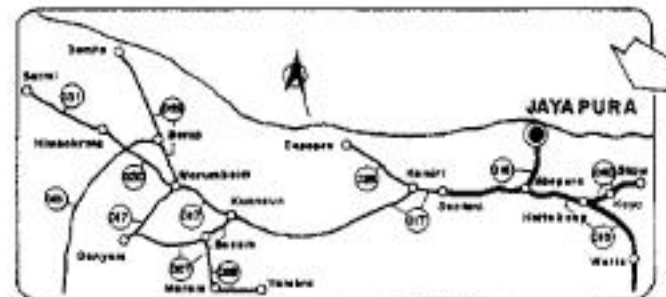
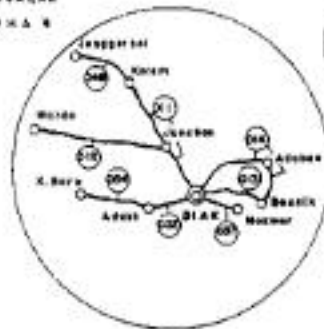
NOMOR : 236A/KPTS/1997

TANGGAL : 10 JUNI 1997

PROPINSI: IRIAN JAYA (62)

KETERANGAN:

- +---+--- BATAS NEGARA
- BATAS PROPINSI
- BATAS KABUPATEN
- IBUKOTA PROPINSI
- IBUKOTA KABUPATEN
- KOTA MADYA
- KOTA-KOTA LAIN
- JALAN NASIONAL
- JALAN PROPINSI
- NOMOR RUMAH JALAN
- NO. SURUAS JALAN
- PELAKUKA



SKALA:
0 20 40 60 80 100 120 140

LAMPIRAN 27B : KEPUTUSAN MENTERI PEKERJAAN UMUM

NOMOR : 236A/KPTS/1997

TANGGAL : 10 JUNI 1997

PROPINSI : IRIAN JAYA (62)

J A L A N N A S I O N A L			
NOMOR RUAS		NAMA RUAS	PANJANG (KM)
002		SORONG - KLAMONO	47.70
003		KLAMONO - KAMBUAYA (AYAMARU)	95.00
005		MANOKWARI - MARUNI	28.42
006		MARUNI - ORANSBARI	50.76
007		ORANSBARI - RANSIKI	36.65
008		MARUNI - WARMARE	10.78
009		WARMARE - P R A F I	54.00
015		NABIRE - KIMIBAY	21.78
016	K1	JLN. KOTI (JAYAPURA)	0.28
016	K2	JLN. ARGAPURA (JAYAPURA)	2.75
016	K3	JLN. TASANGKAPURA (JAYAPURA)	2.92
016	K4	JLN. JAYAPURA - SENTANI	30.29
018		ABEPURA - ARSO - WARIS	112.25
019	1	WARIS - YETTI	19.00
019	2	YETTI - UBRUB	69.58
022	1	TANAH MERAH - MINDIPTANA	22.00
022	2	MINDIPTANA - WAROPKO	60.00
023		SOTA - BUPUL	116.20
024	1	MERAUKE - KM 40	40.00
024	2	KM 40 - SOTA	41.60
025	1	NABIRE - MAPIA	81.00
025	2	MAPIA - BONAMANI	35.00
033		WAMENA - PIRAMID	30.69
035		PIRAMID - TIOM	41.00
038		WAMENA - TENGON	160.00
039		YETTI - SENGGI - TENGON	122.00
040		HOLTEKANG - KOYA - SKOW	29.30

LAMPIRAN 27B : KEPUTUSAN MENTERI PEKERJAAN UMUM
 NOMOR : 236A/KPTS/1997
 TANGGAL : 10 JUNI 1997
 PROPINSI : IRIAN JAYA (62)

JALAN NASIONAL			
NOMOR RUAS		NAMA RUAS	PANJANG (KM)
044		BUPUL - MUTING	46.00
045	1	MUTING - GENTENTIRI	110.00
045	2	GENTENTIRI - TANAH MERAH	101.00
052		NABIRE - WANGGAR	37.00
053		KAMBUAYA (AYAMARU) - FATEGOMI - KUMURKEH	47.00
TOTAL IRIAN JAYA			1,701.96

C:\> disk\ab\mes\put\lcm2\WK1



MENTERI PEKERJAAN UMUM

RADINAL MOOCHTAR